



INFORME EJECUTIVO DE MUESTREO Y ANÁLISIS
MPA-07-F-14-99 - Version 1 - 2017/10/20

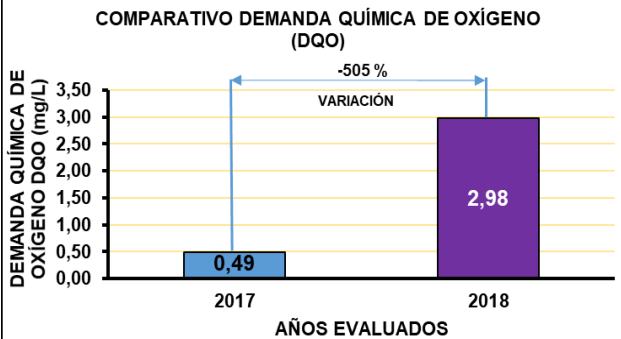
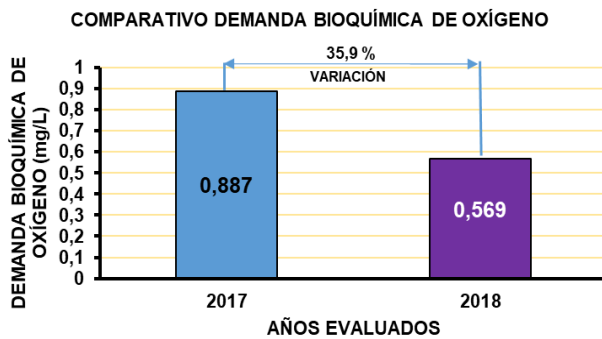
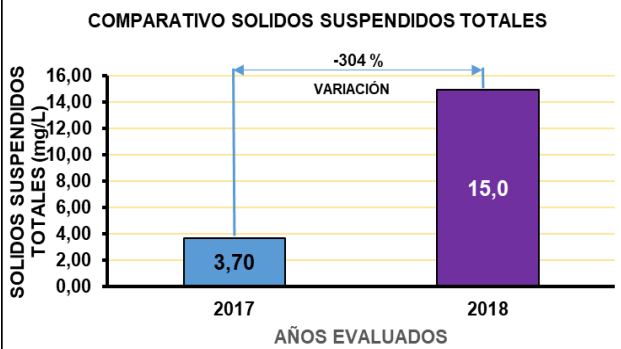
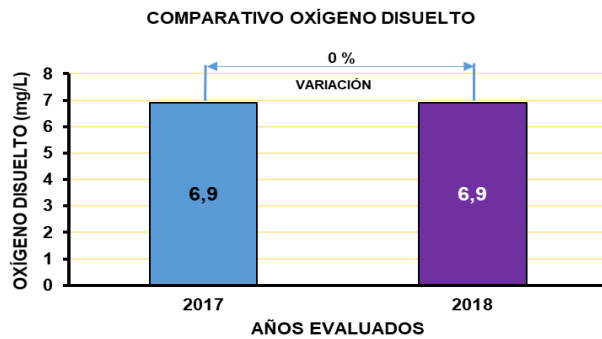
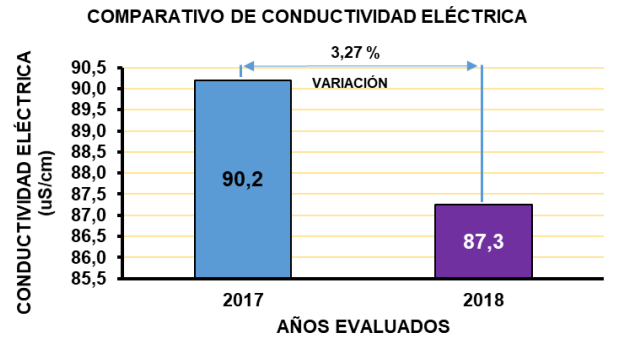
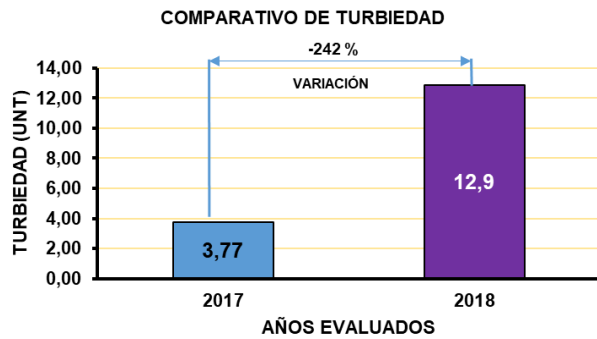
FECHA
INFORME
23-07-2018

**PUNTO DE MUESTREO
RÍO FRÍO - ESTACIÓN
METEOROLÓGICA LAS VEGAS.**

ALTURA
1418 m snm

COORDENADAS DE
UBICACIÓN

X	1099777
Y	1380397





INFORME EJECUTIVO DE MUESTREO Y ANÁLISIS
MPA-07-F-14-99 - Version 1 - 2017/10/20

FECHA
INFORME
23-07-2018

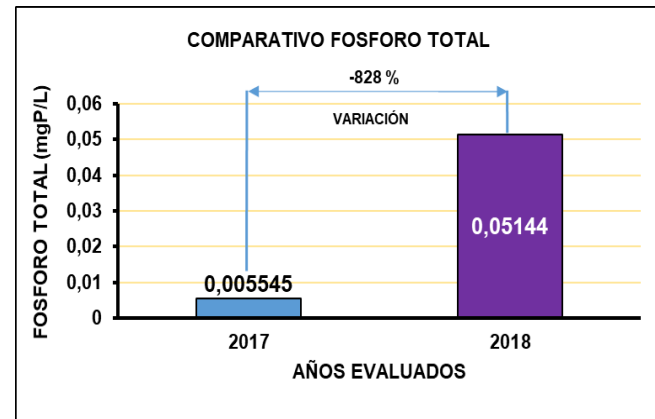
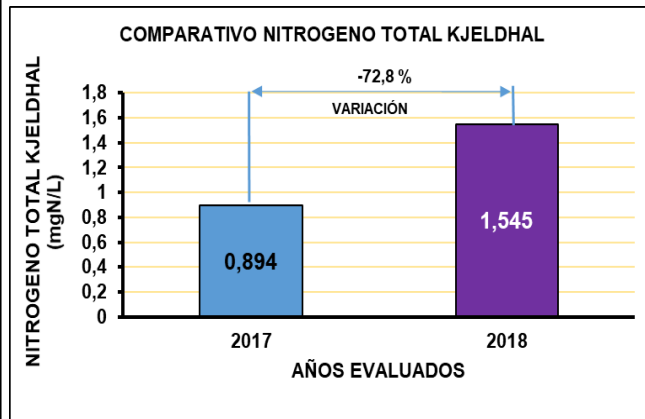
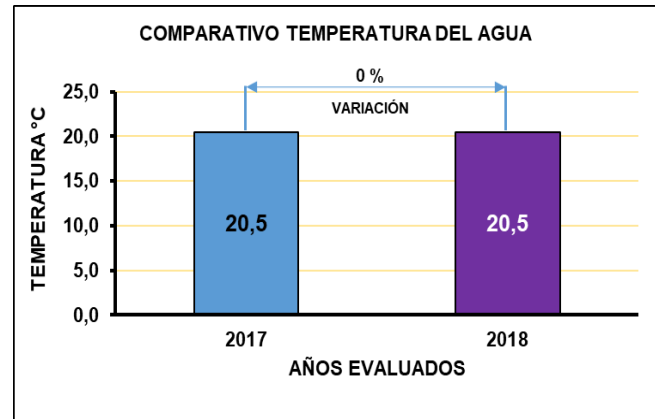
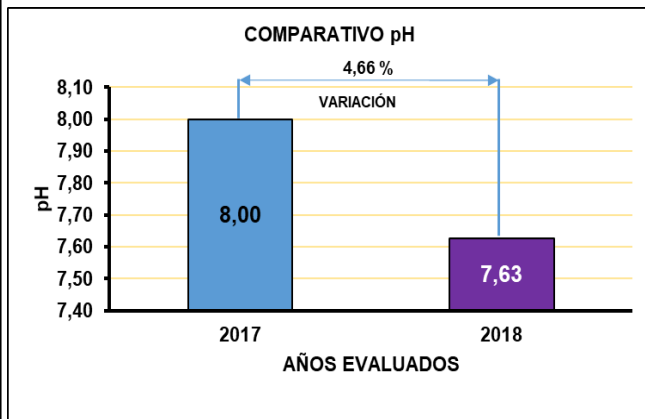
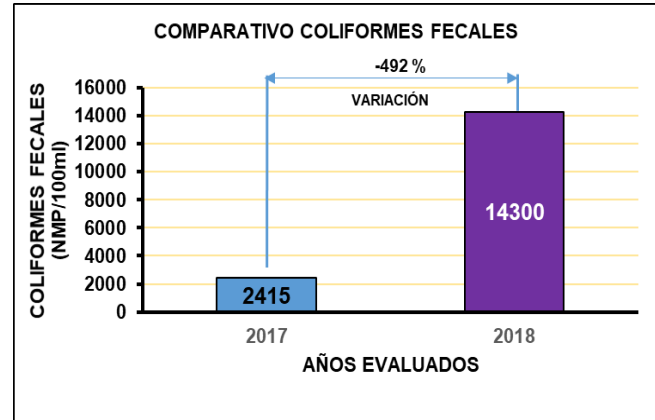
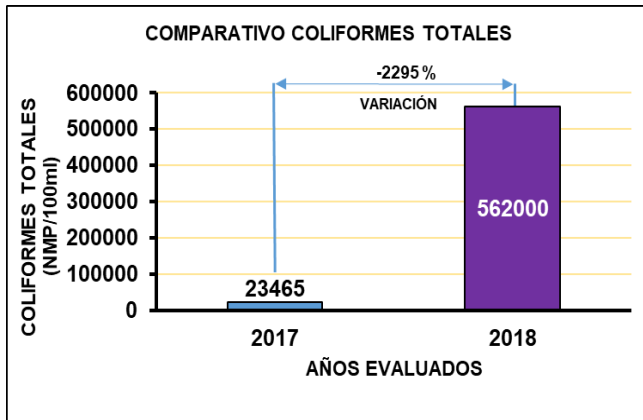
PUNTO DE MUESTREO
RIO FRIO ESTACIÓN
METEOROLÓGICA LAS VEGAS

ALTURA
1418 msnm

COORDENADAS DE
UBICACIÓN

X 1099777

Y 1380397





INFORME EJECUTIVO DE MUESTREO Y ANÁLISIS
MPA-07-F-14-99 - Version 1 - 2017/10/20

FECHA INFORME 23-07-2018	PUNTO DE MUESTREO RÍO FRIO ESTACIÓN METEOROLÓGICA LAS VEGAS	ALTURA 1418 msnm	COORDENADAS DE UBICACIÓN	X	1099777
				Y	1380397

