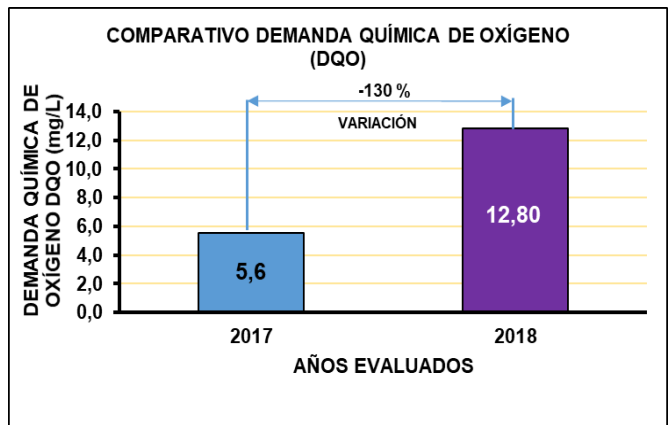
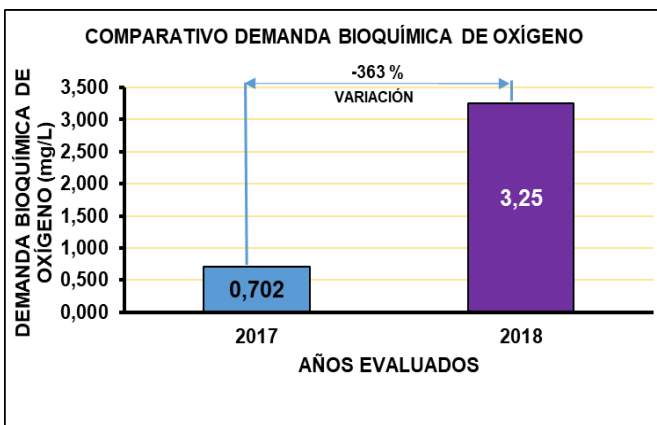
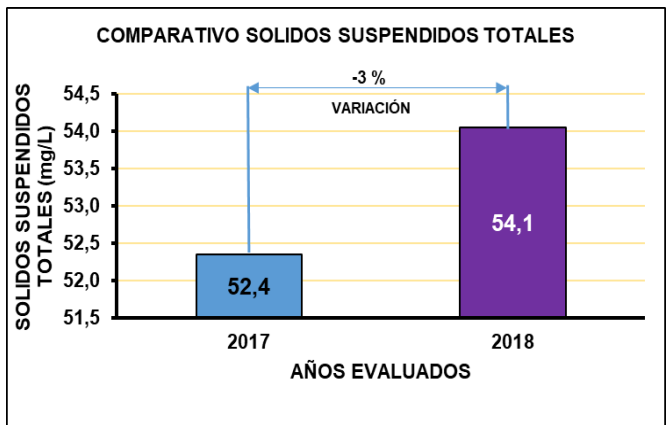
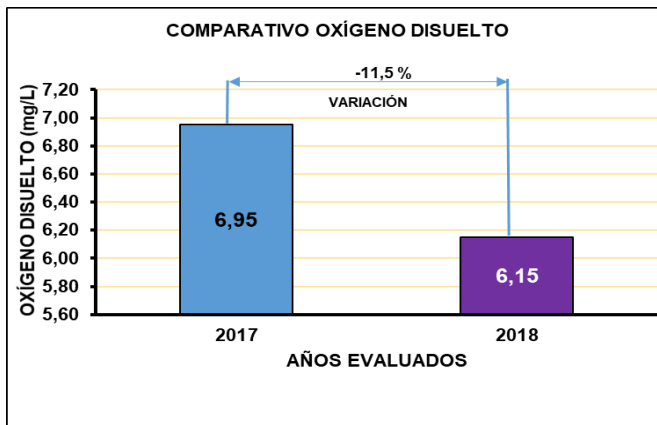
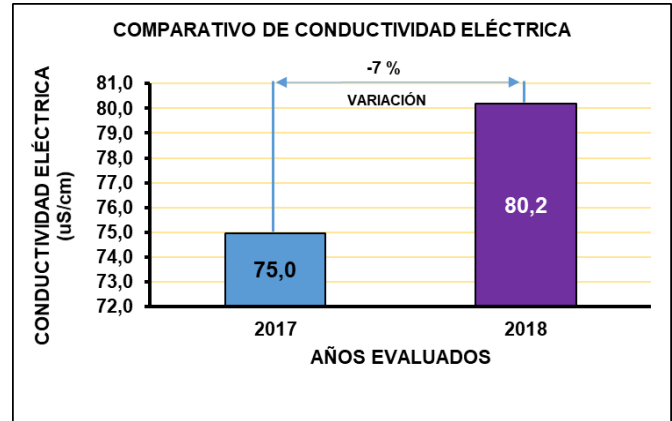
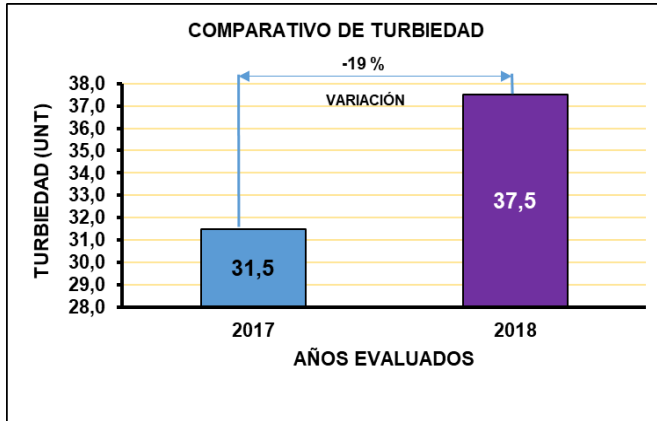


FECHA INFORME 23-07-2018	PUNTO DE MUESTREO KM 23 TUN TUN - RÍO ALGODONAL	ALTURA 1345 msnm	COORDENADAS DE UBICACIÓN	X	1092771
				Y	1387298



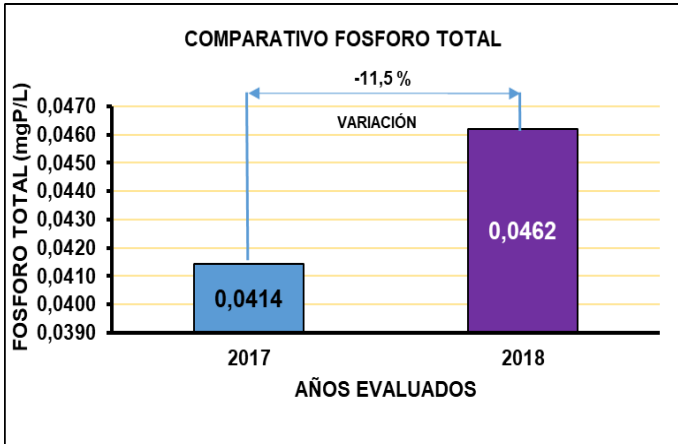
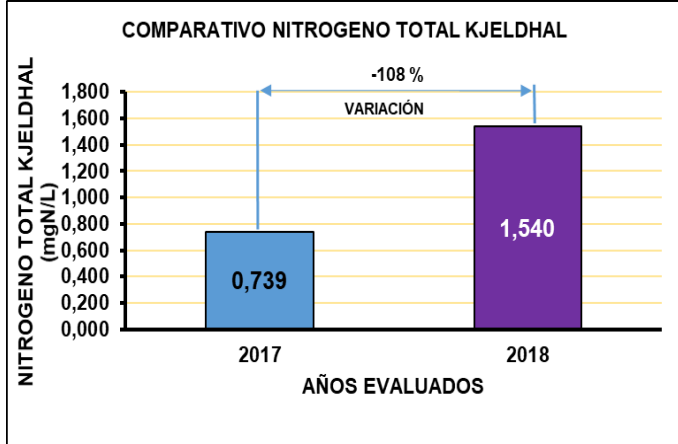
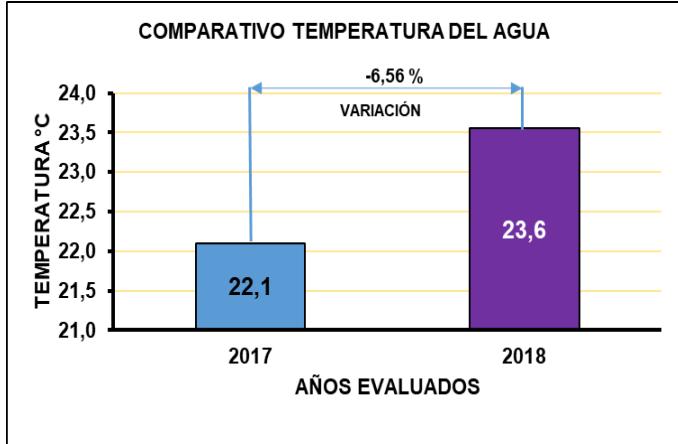
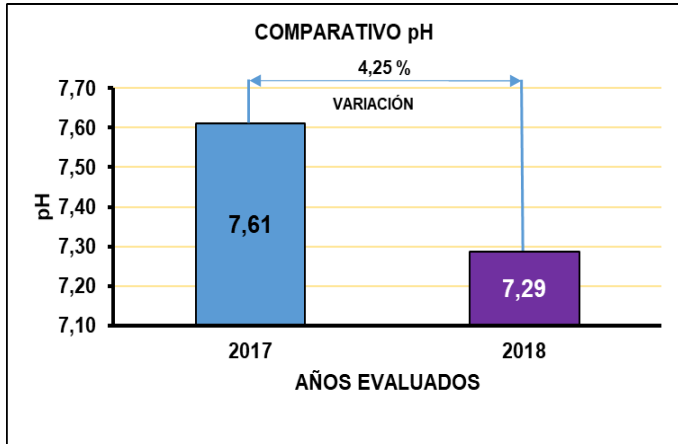
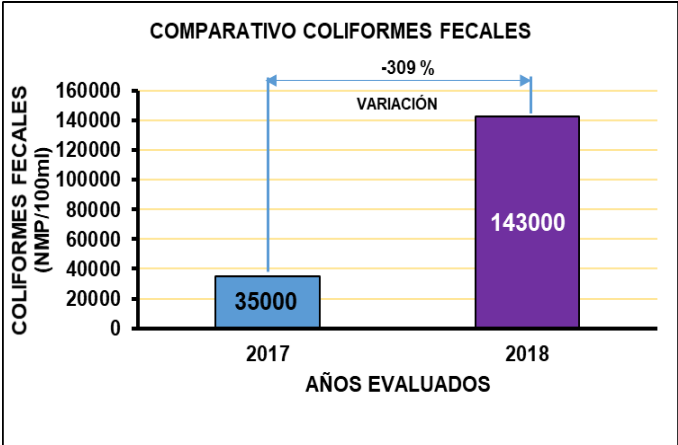
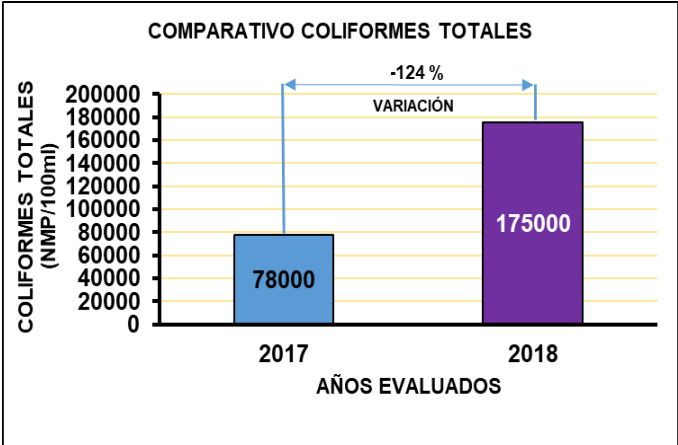
FECHA  
INFORME  
23-07-2018

**PUNTO DE MUESTREO  
KM 23 TUN TUN - RÍO ALGODONAL**

ALTURA  
1345 msnm

COORDENADAS DE  
UBICACIÓN

X	1092771
Y	1387298



FECHA INFORME 23-07-2018	PUNTO DE MUESTREO KM 23 TUN TUN - RÍO ALGODONAL	ALTURA 1345 msnm	COORDENADAS DE UBICACIÓN	X	1092771
				Y	1387298

