

FECHA  
INFORME  
23-07-2018

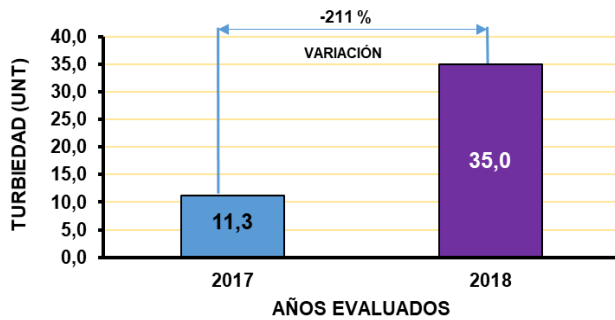
**PUNTO DE MUESTREO  
SAN LUIS - RÍO ALGODONAL**

ALTURA  
1257 msnm

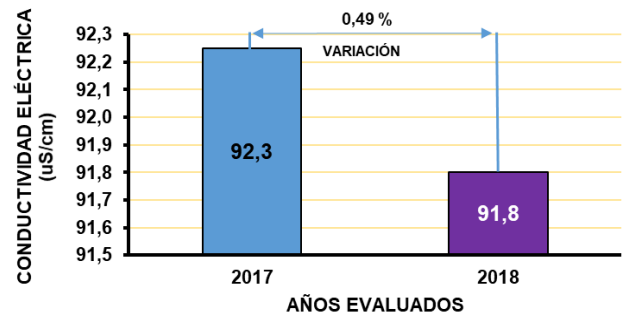
COORDENADAS DE  
UBICACIÓN

X	1084907
Y	1395802

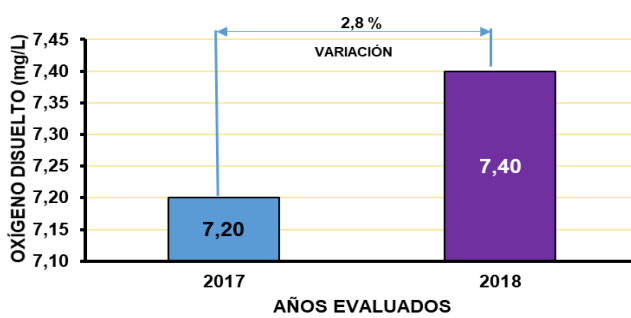
**COMPARATIVO DE TURBIEDAD**



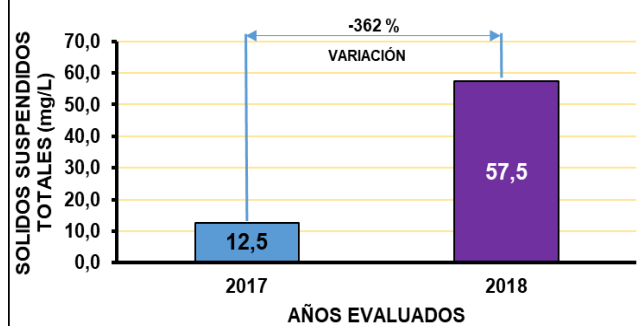
**COMPARATIVO DE CONDUCTIVIDAD ELÉCTRICA**



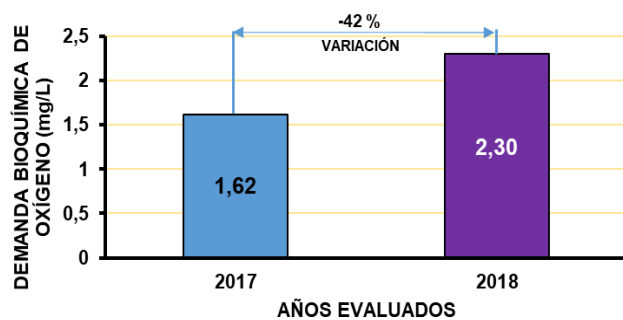
**COMPARATIVO OXÍGENO DISUELTO**



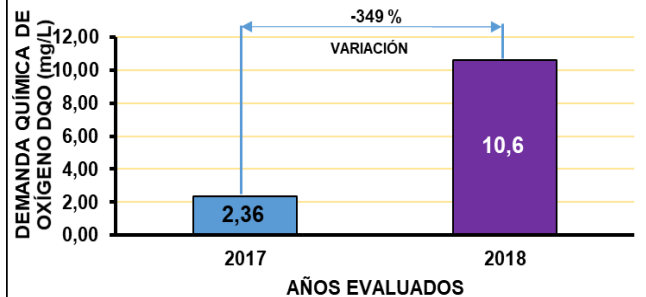
**COMPARATIVO SÓLIDOS SUSPENDIDOS TOTALES**



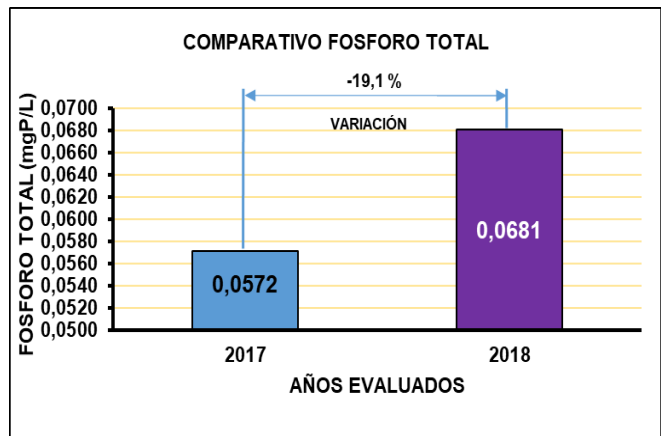
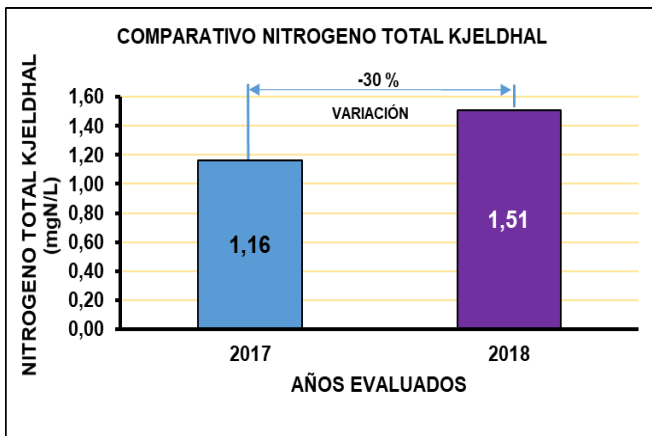
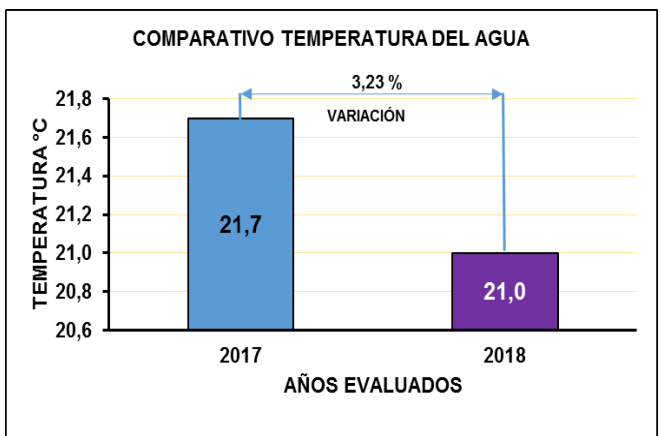
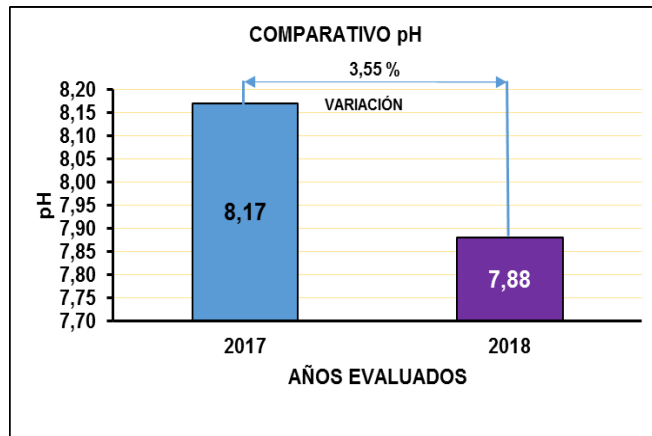
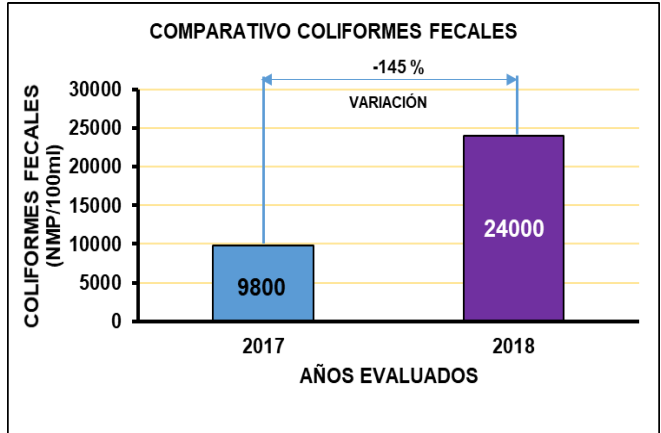
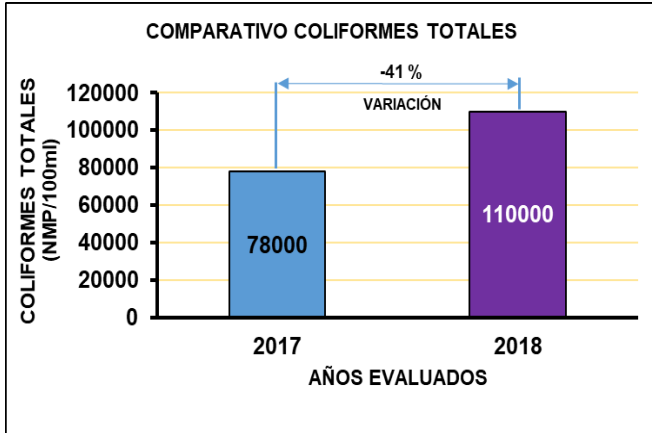
**COMPARATIVO DEMANDA BIOQUÍMICA DE OXÍGENO**



**COMPARATIVO DEMANDA QUÍMICA DE OXÍGENO (DQO)**



FECHA INFORME 23-07-2018	<b>PUNTO DE MUESTREO SAN LUIS - RÍO ALGODONAL</b>	ALTURA 1257 msnm	COORDENADAS DE UBICACIÓN	X	1084907
				Y	1395802



FECHA INFORME 23-07-2018	PUNTO DE MUESTREO SAN LUIS - RÍO ALGODONAL	ALTURA 1257 msnm	COORDENADAS DE UBICACIÓN	X	1084907
				Y	1395802

