

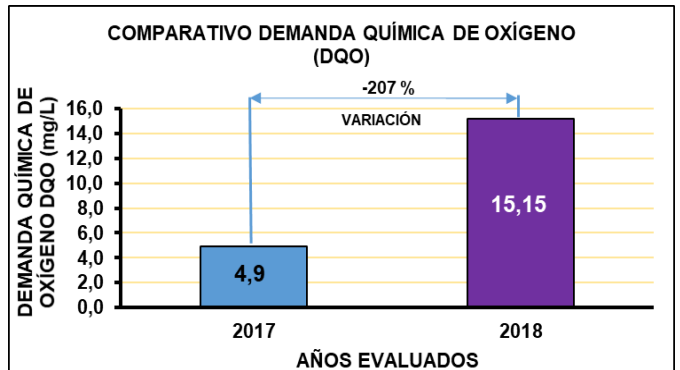
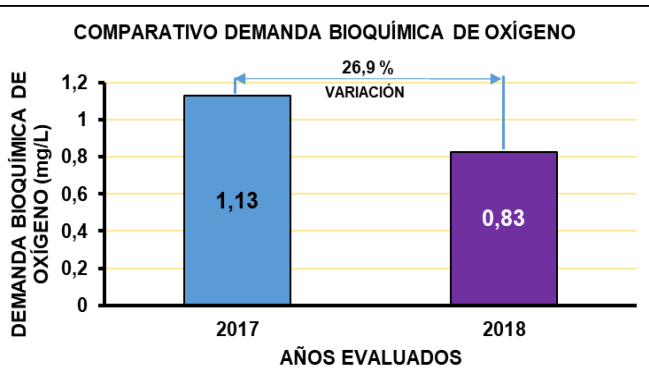
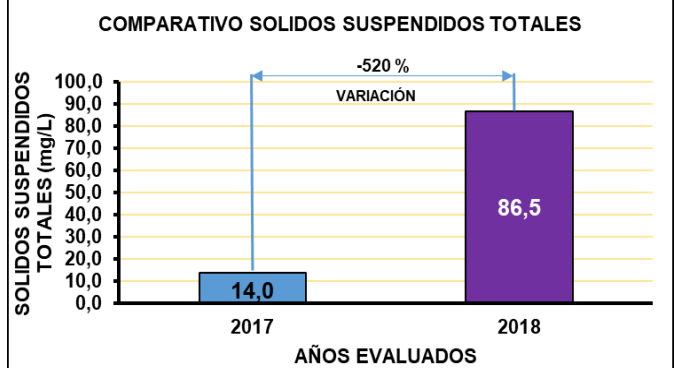
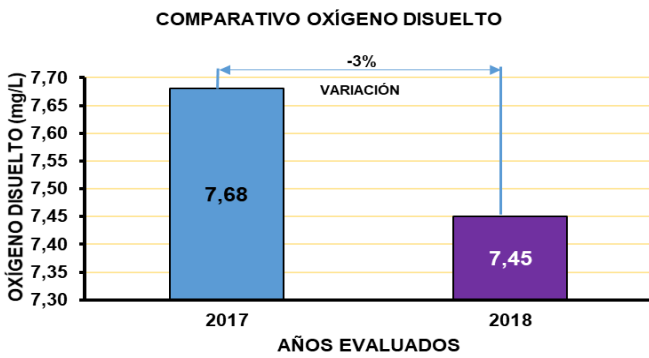
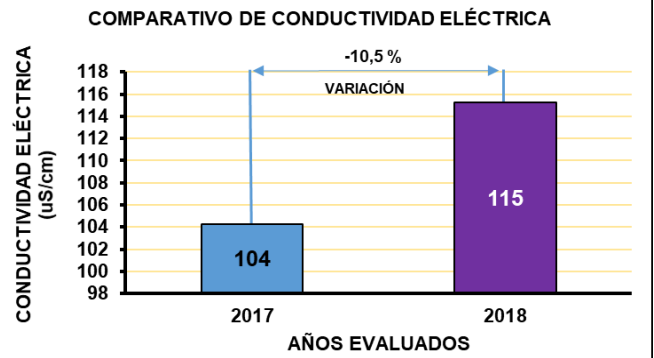
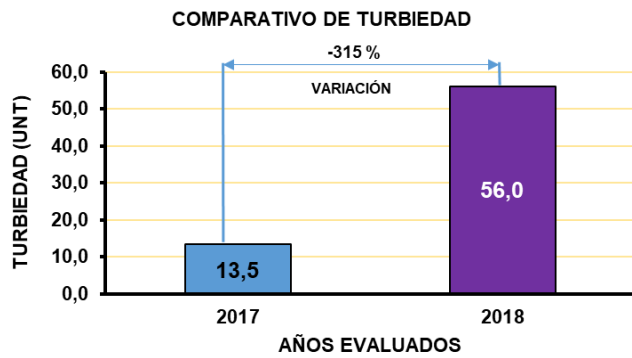
FECHA
INFORME
23-07-2018

**PUNTO DE MUESTREO
BRISAS AMANECER - RÍO
ALGODONAL**

ALTURA
1197 msnm

COORDENADAS DE
UBICACIÓN

X	1083906
Y	1404330





INFORME EJECUTIVO DE MUESTREO Y ANÁLISIS
MPA-07-F-14-99 - Version 1 - 2017/10/20

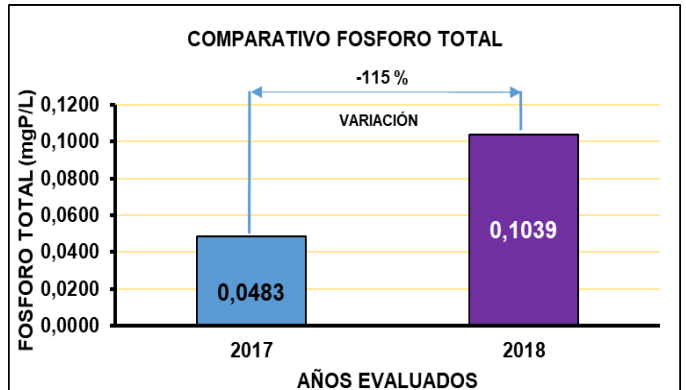
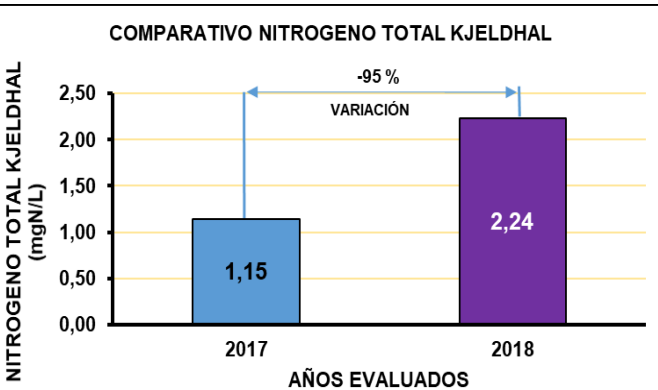
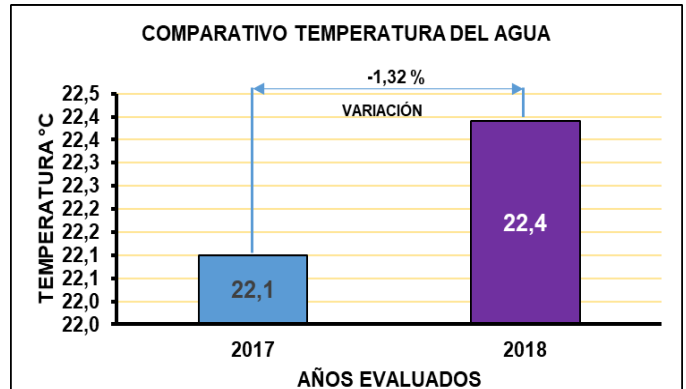
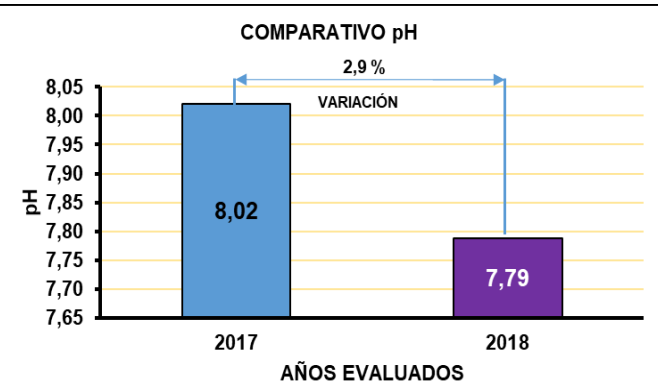
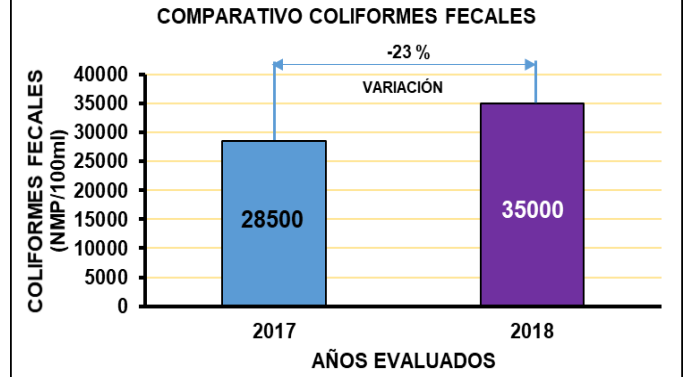
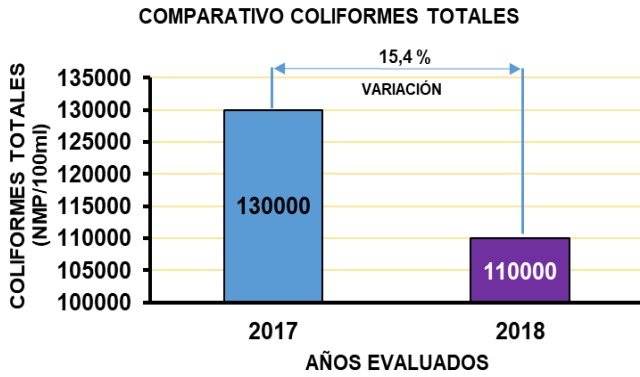
FECHA
INFORME
23-07-2018

PUNTO DE MUESTREO
BRISAS AMANECER - RÍO
ALGODONAL

ALTURA
1197 msnm

COORDENADAS DE
UBICACIÓN

X	1083906
Y	1404330



FECHA INFORME 23-07-2018	PUNTO DE MUESTREO BRISAS AMANECEER - RÍO ALGODONAL	ALTURA 1197 msnm	COORDENADAS DE UBICACIÓN	X	1083906
				Y	1404330

