

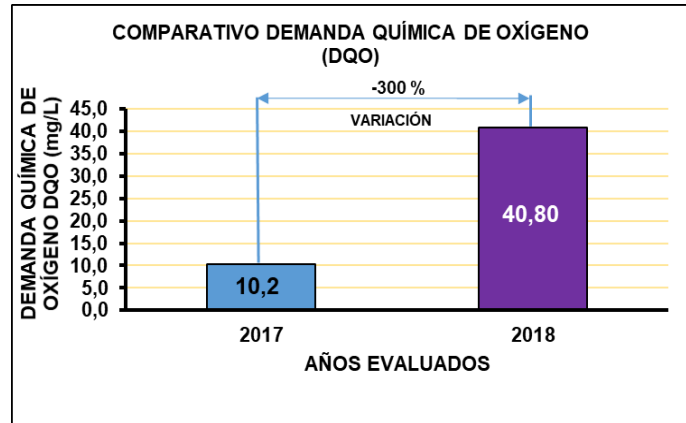
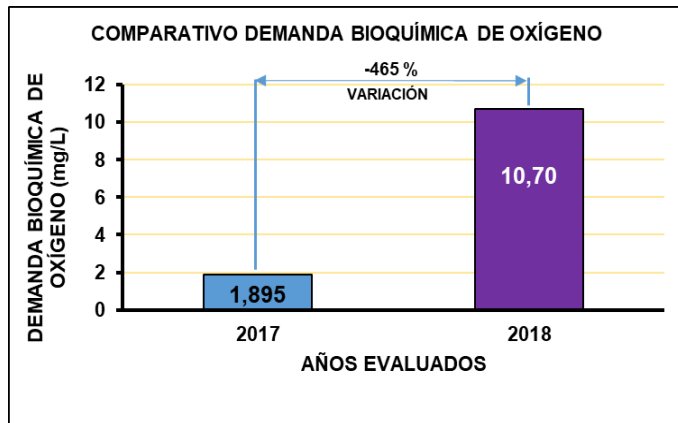
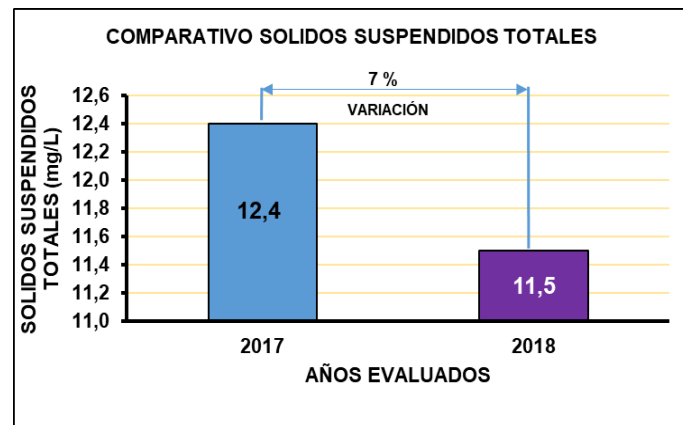
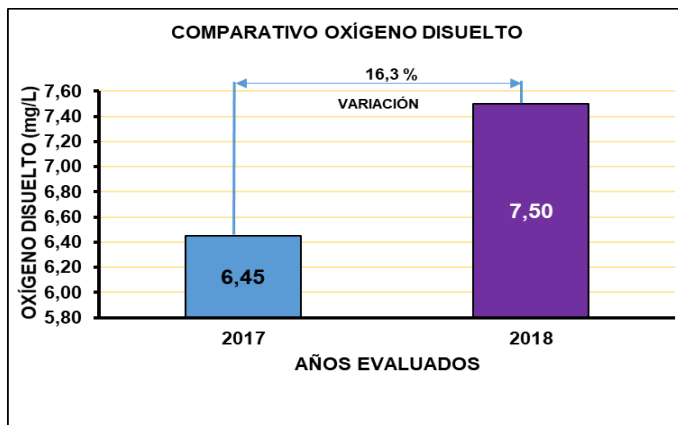
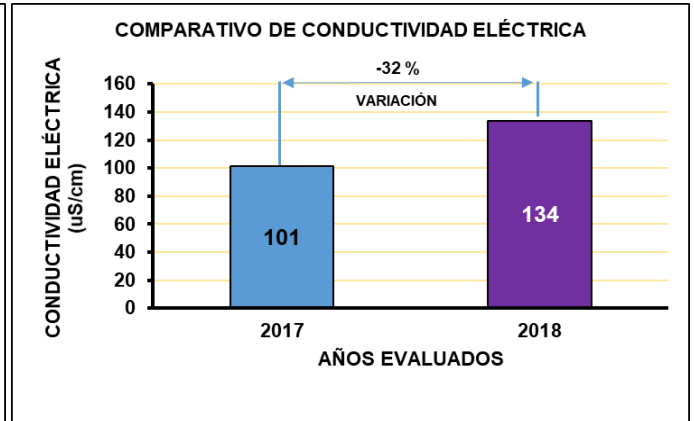
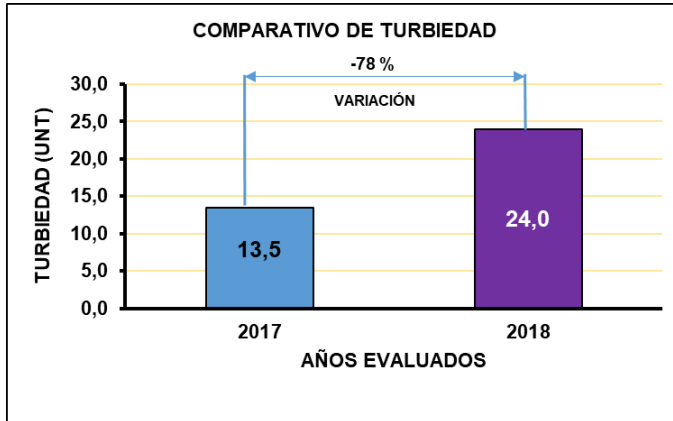
FECHA
INFORME
23-07-2018

**PUNTO DE MUESTREO
200 MTS DESPUÉS CONFLUENCIA
RIO TEJO**

ALTURA
998 m s nm

COORDENADAS DE
UBICACIÓN

X	1084324
Y	1410264



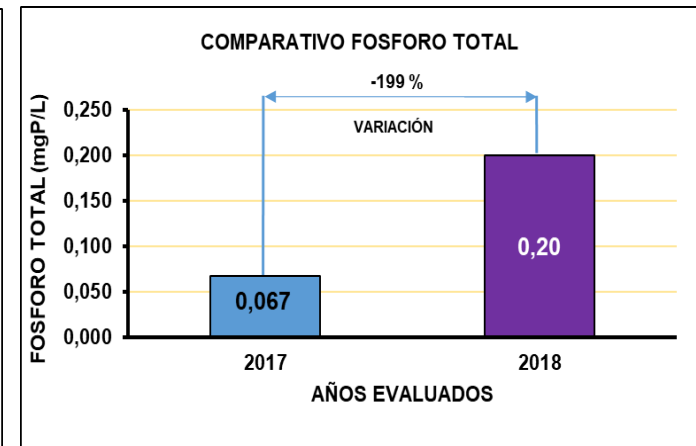
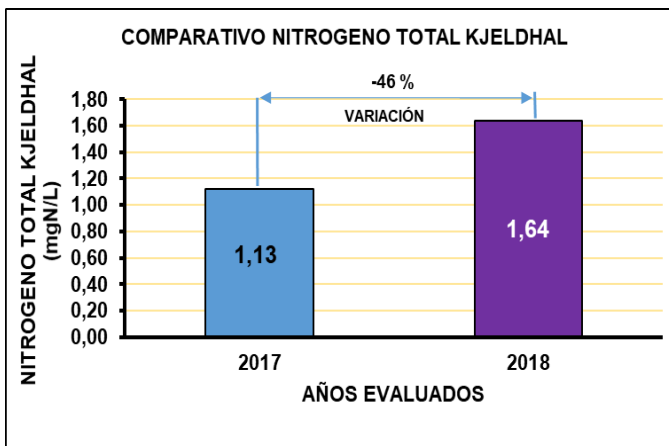
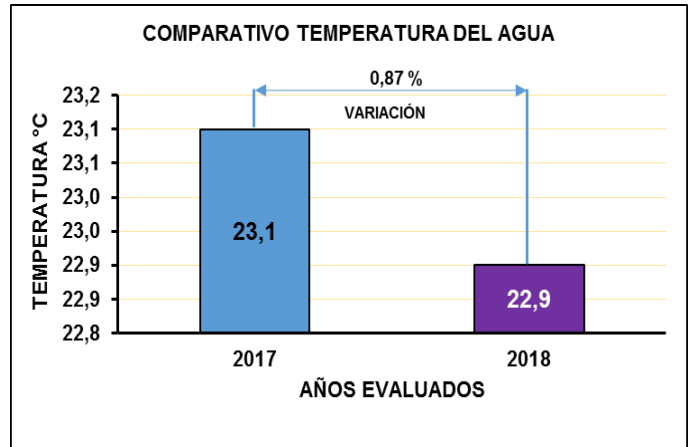
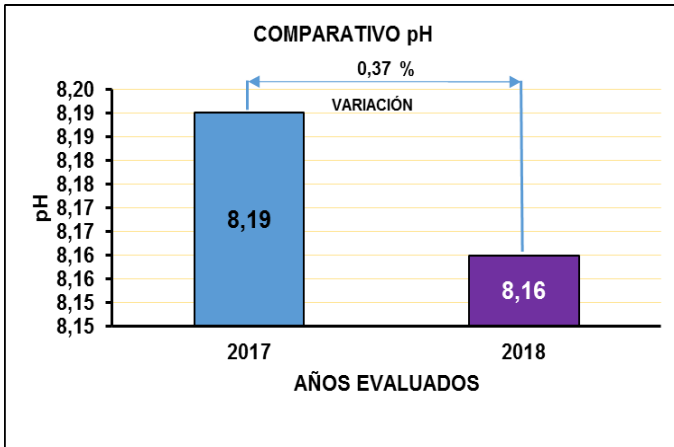
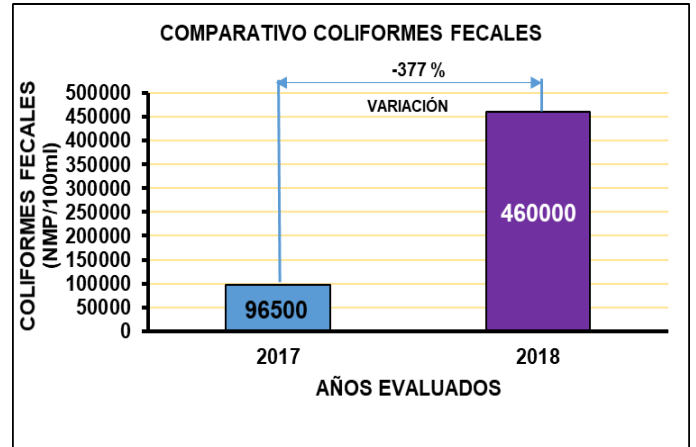
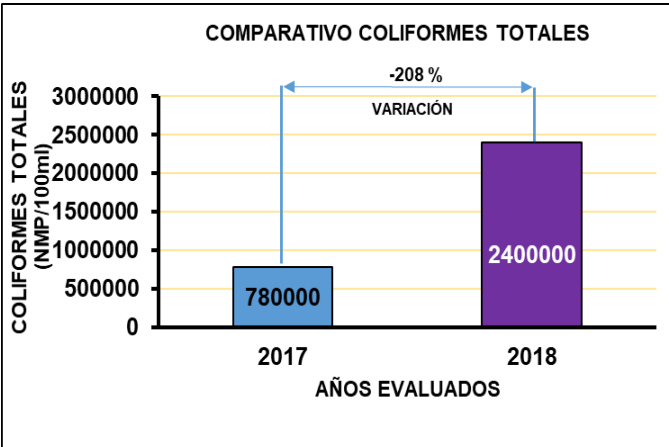
FECHA
 INFORME
 23-07-2018

PUNTO DE MUESTREO
200 MTS DESPUÉS CONFLUENCIA
RIO TEJO

ALTURA
 998 m snm

COORDENADAS DE
 UBICACIÓN

X	1084324
Y	1410264



**FECHA
INFORME**
23-07-2018

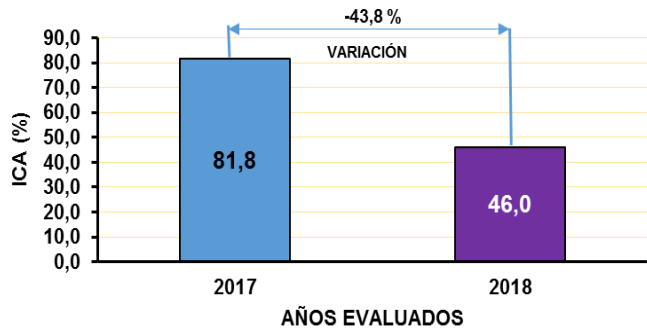
PUNTO DE MUESTREO
200 MTS DESPUÉS CONFLUENCIA
RIO TEJO

ALTURA
998 msnm

**COORDENADAS DE
UBICACIÓN**

X	1084324
Y	1410264

COMPARATIVO INDICE DE CALIDAD DEL AGUA (ICA)



COMPARATIVO DE CAUDAL

