

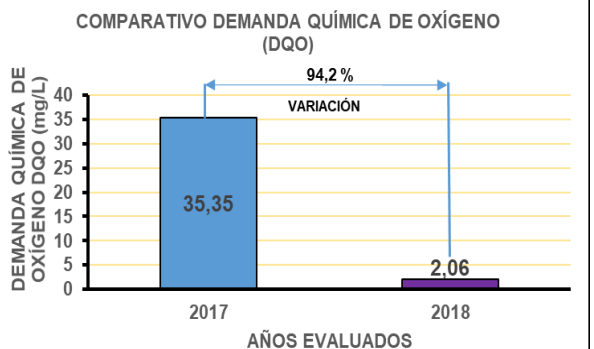
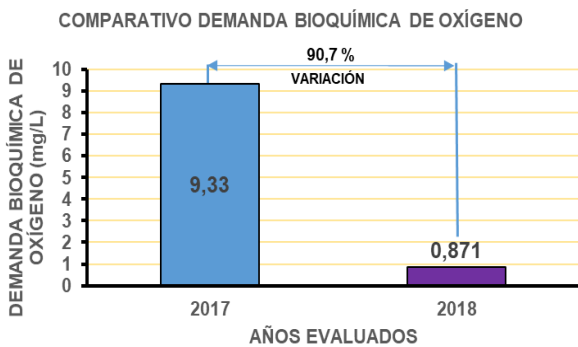
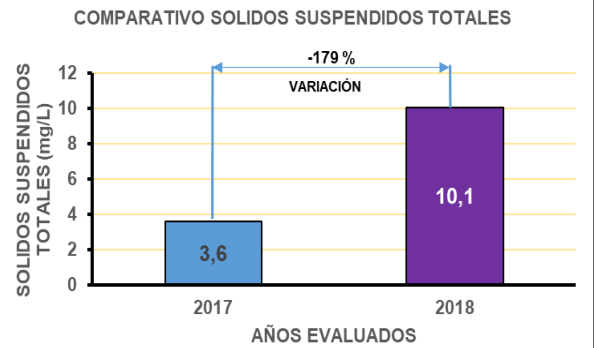
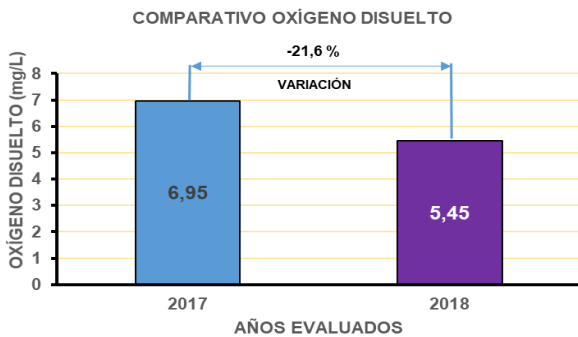
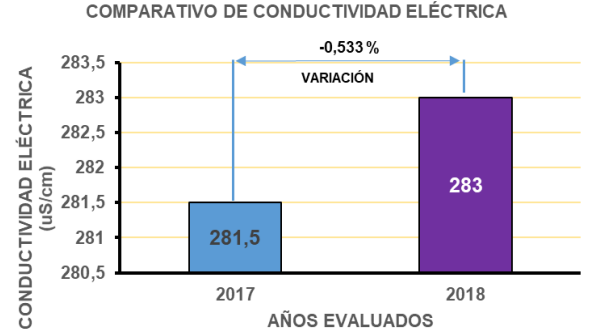
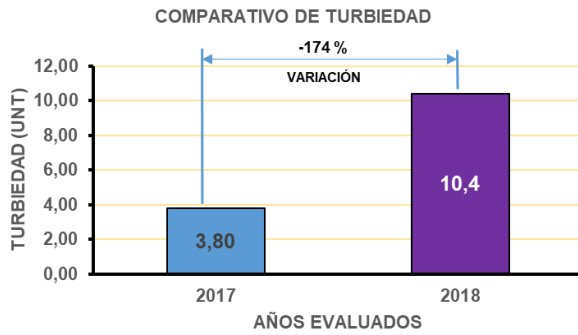
FECHA
INFORME
09-07-2018

ID 1 - PUNTO DE MUESTREO
RÍO TEJO- BOCATOMA
ACUEDUCTO LA TUPIA

ALTURA
1276 m snm

COORDENADAS DE
UBICACIÓN

X	1078864
Y	1399355





INFORME EJECUTIVO DE MUESTREO Y ANÁLISIS
MPA-07-F-14-99 - Version 1 - 2017/10/20

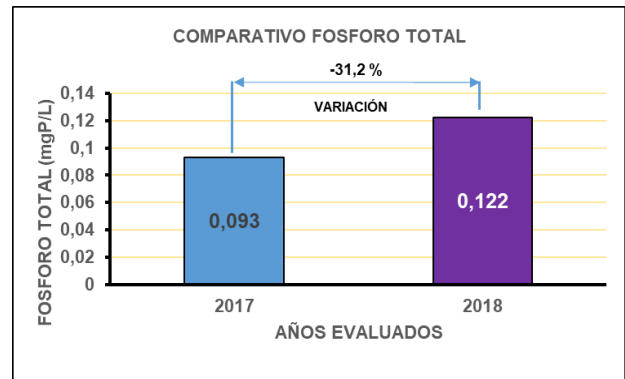
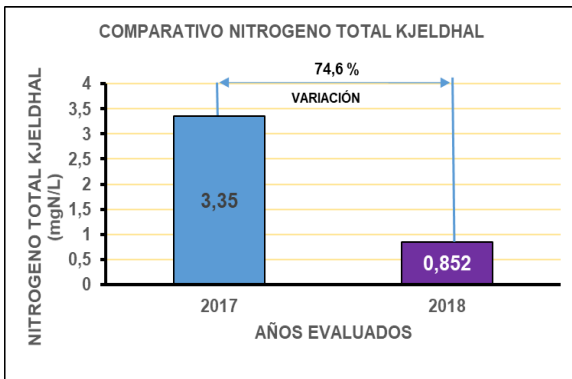
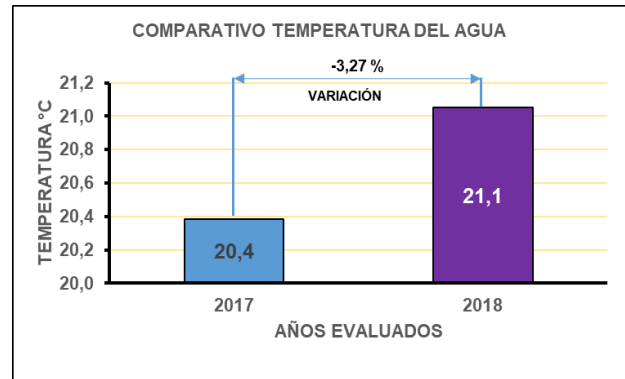
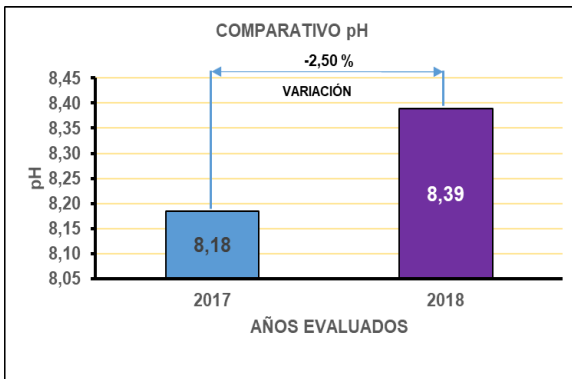
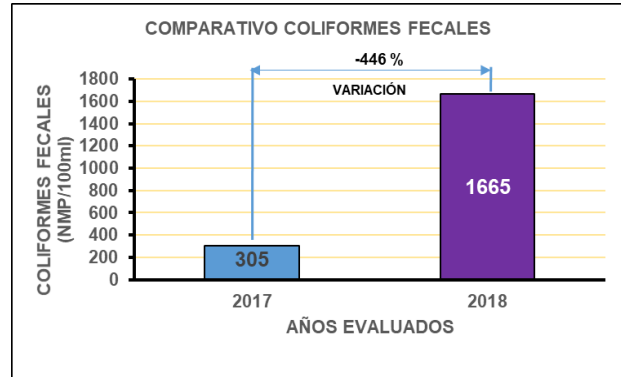
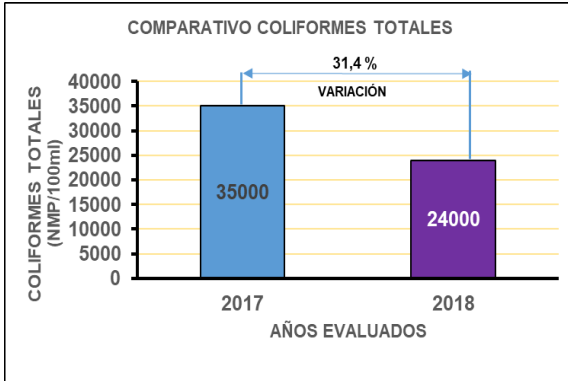
FECHA
INFORME
09-07-2018

ID 1 - PUNTO DE MUESTREO
RÍO TEJO- BOCATOMA
ACUEDUCTO LA TUPIA

ALTURA
1276 msnm

COORDENADAS DE
UBICACIÓN

X	1078864
Y	1399355



**FECHA
 INFORME**
 09-07-2018

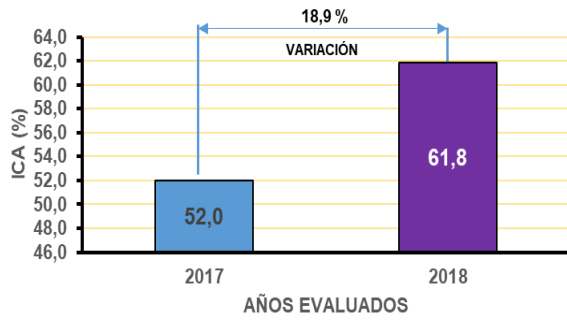
ID 1 - PUNTO DE MUESTREO
RÍO TEJO- BOCATOMA
ACUEDUCTO LA TUPIA

ALTURA
 1276 msnm

**COORDENADAS DE
 UBICACIÓN**

X	1078864
Y	1399355

COMPARATIVO INDICE DE CALIDAD DEL AGUA (ICA)



COMPARATIVO DE CAUDAL

