



INFORME EJECUTIVO DE MUESTREO Y ANÁLISIS  
MPA-07-F-14-99 - Version 1 - 2017/10/20

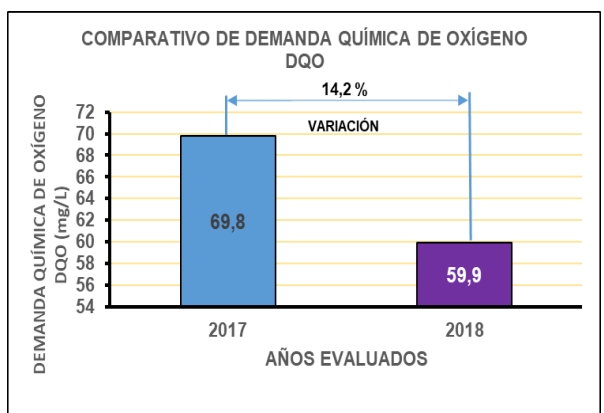
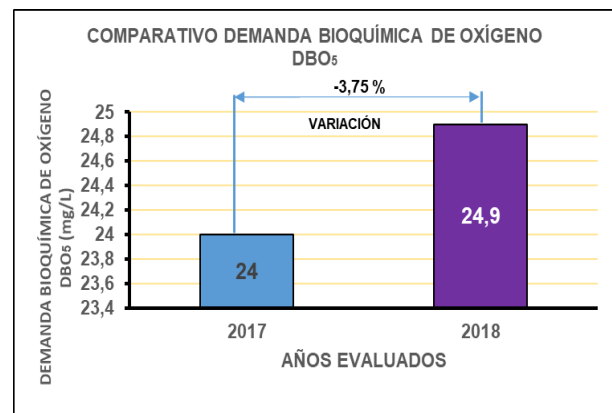
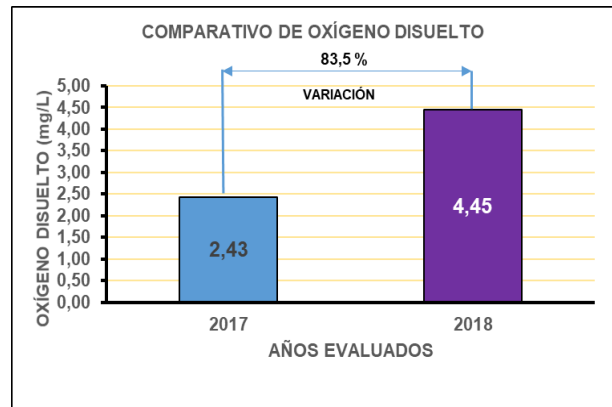
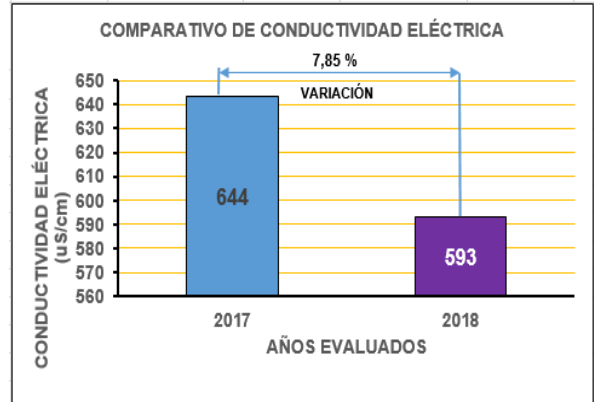
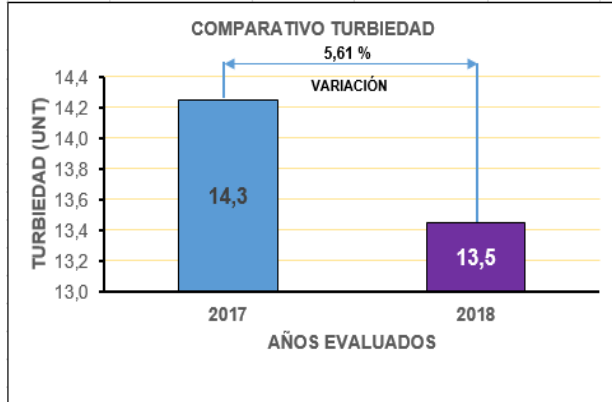
FECHA  
INFORME  
09-07-2018

ID 3 - PUNTO DE MUESTREO  
RÍO TEJO- 200MTS ANTES DE LA  
CONFLUENCIA RÍO ALGODONAL

ALTURA  
1.003 m snm

COORDENADAS DE  
UBICACIÓN

|   |         |
|---|---------|
| X | 1084192 |
| Y | 1410221 |





INFORME EJECUTIVO DE MUESTREO Y ANÁLISIS  
MPA-07-F-14-99 - Version 1 - 2017/10/20

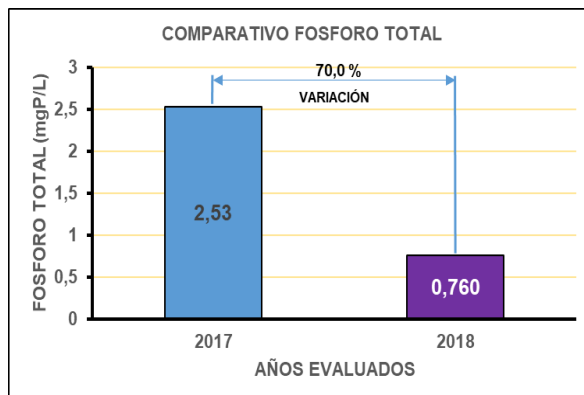
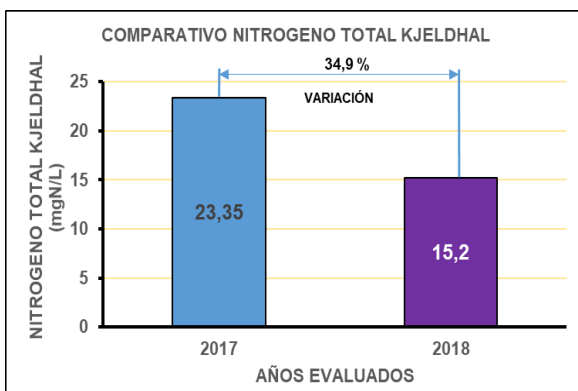
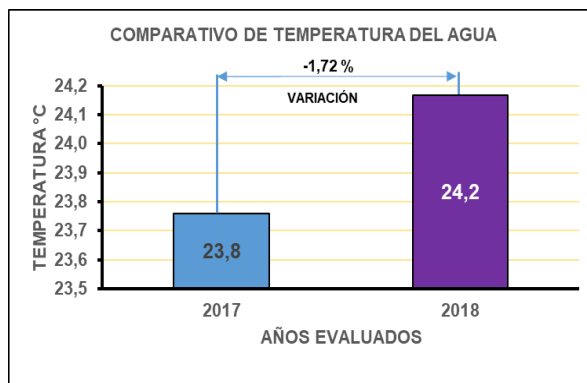
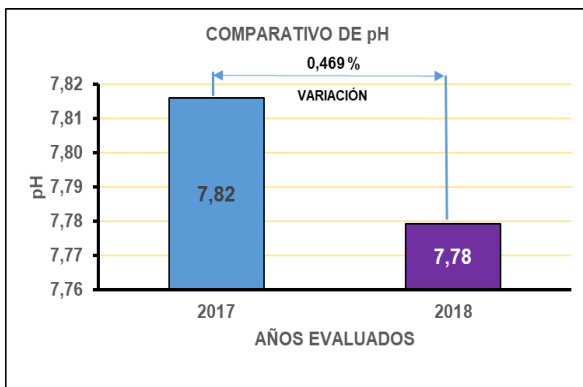
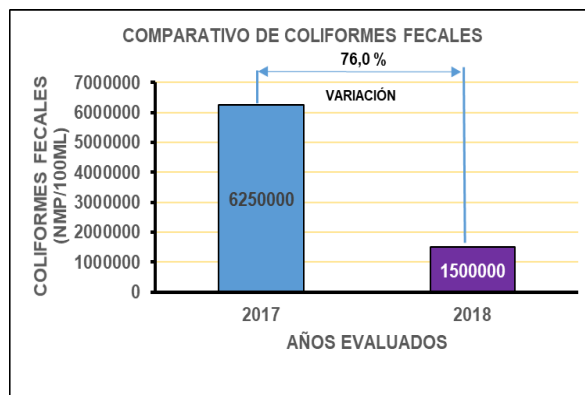
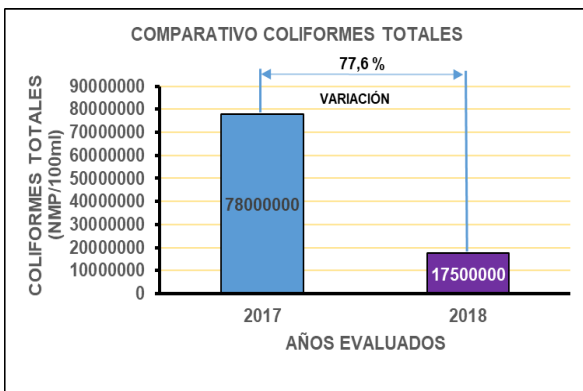
FECHA  
INFORME  
09-07-2018

ID 3 - PUNTO DE MUESTREO  
RÍO TEJO- 200MTS ANTES DE LA  
CONFLUENCIA RÍO ALGODONAL

ALTURA  
1003 msnm

COORDENADAS DE  
UBICACIÓN

|   |         |
|---|---------|
| X | 1084192 |
| Y | 1410221 |



FECHA  
INFORME  
09-07-2018

**ID 3 - PUNTO DE MUESTREO  
RÍO TEJO- 200MTS ANTES DE LA  
CONFLUENCIA RÍO ALGODONAL**

ALTURA  
1003 msnm

COORDENADAS DE  
UBICACIÓN

|   |         |
|---|---------|
| X | 1084192 |
| Y | 1410221 |

