

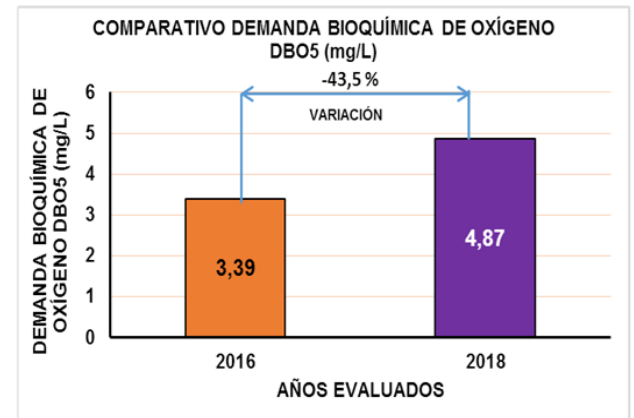
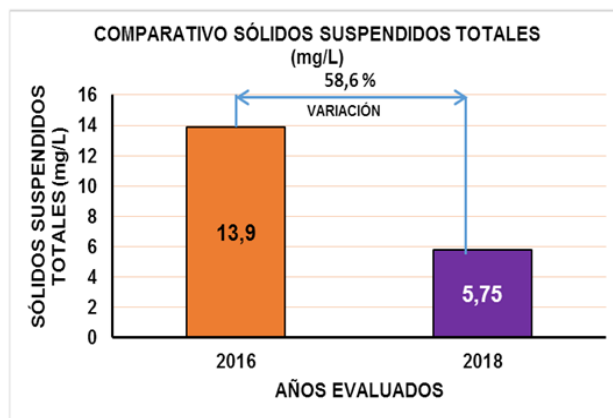
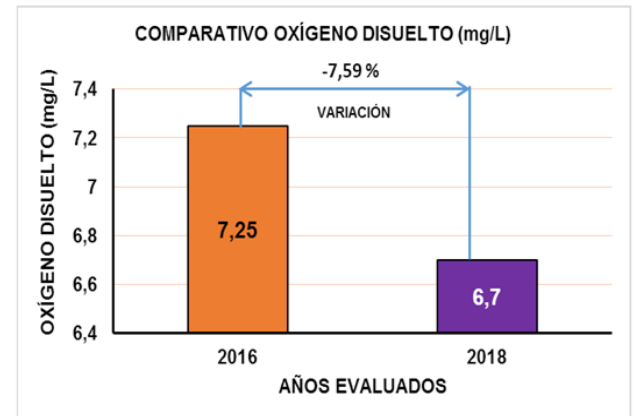
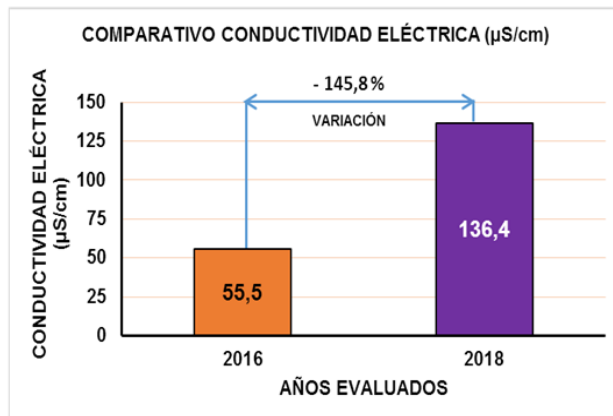
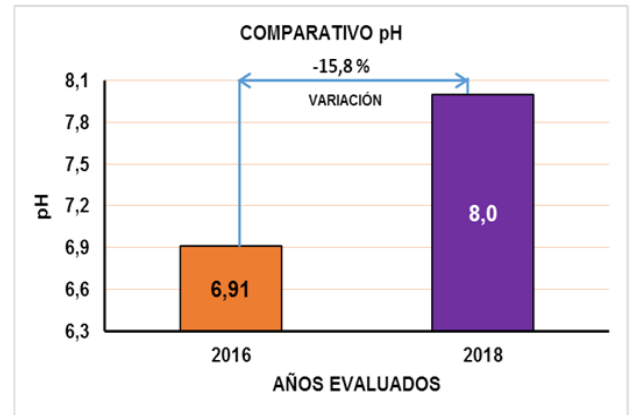
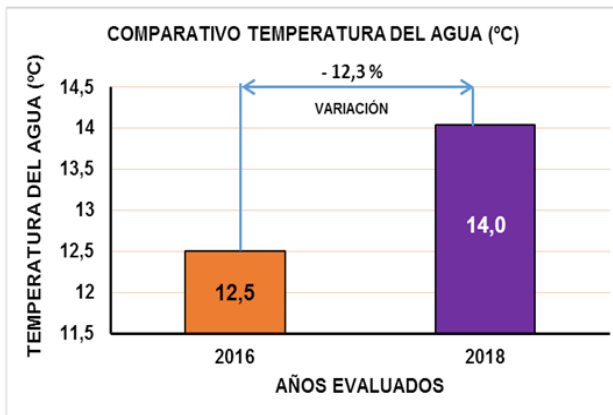
FECHA
INFORME
23-07-2018

**ID 2 - PUNTO DE MUESTREO RÍO LA
PLATA-PUNTE HOGAR JUVENIL
CAMPESINO**

ALTURA
2563 m s nm

COORDENADAS
DE UBICACIÓN

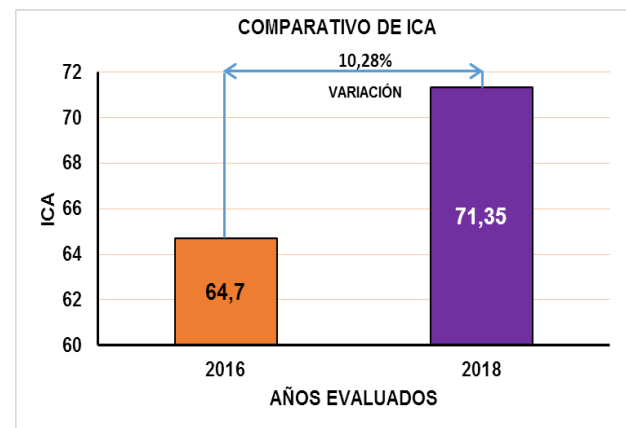
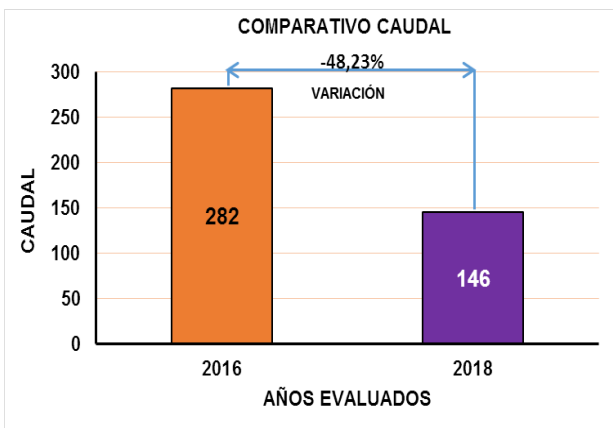
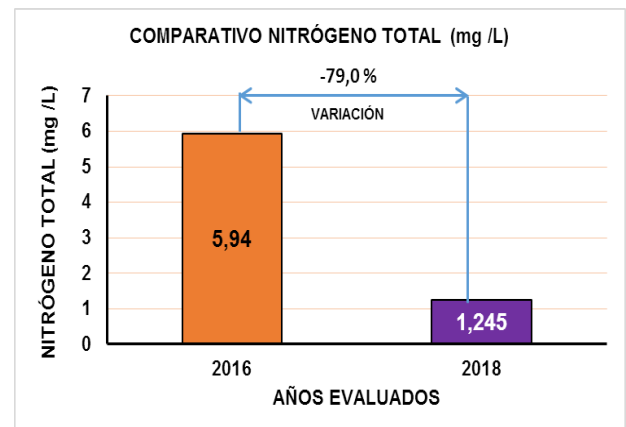
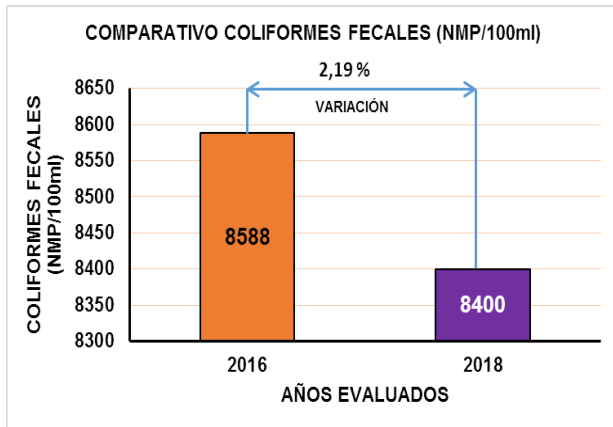
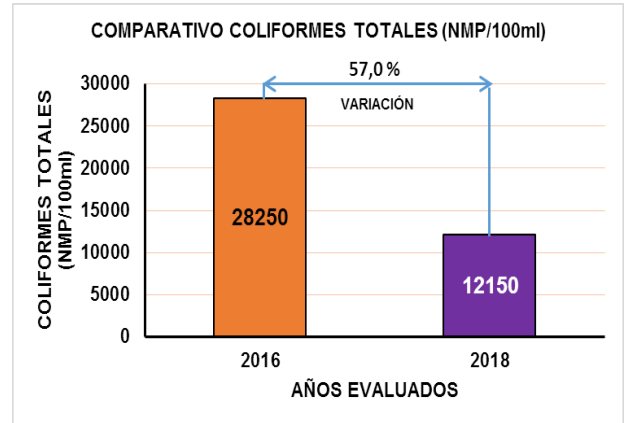
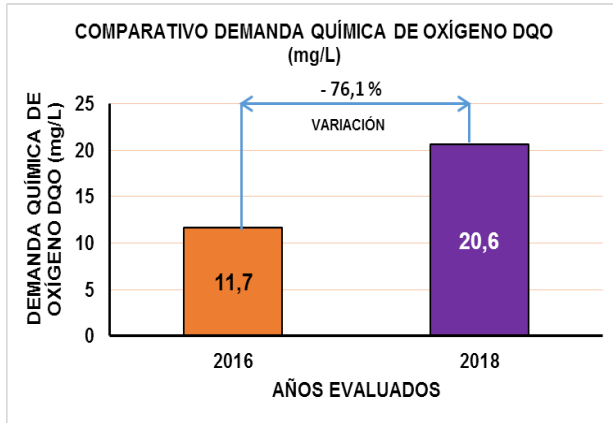
X	1146946
Y	1299508





INFORME EJECUTIVO DE MUESTREO Y ANÁLISIS
MPA-07-F-14-99 - Version 1 - 2017/10/20

FECHA INFORME 23-07-2018	ID 2 - PUNTO DE MUESTREO RÍO LA PLATA-PUENTE HOGAR JUVENIL CAMPELINO	ALTURA 2563 msnm	COORDENADAS DE UBICACIÓN	X	1146946
				Y	1299508



FECHA
INFORME
23-07-2018

**ID 2 - PUNTO DE MUESTREO RÍO LA
PLATA-PUENTE HOGAR JUVENIL
CAMPESINO**

ALTURA
2563 msnm

COORDENADAS
DE UBICACIÓN

X	1146946
Y	1299508



Medición de pH y temperatura



Toma de muestra para analisis Fisicoquimicos



Medición de Caudal