



INFORME EJECUTIVO DE MUESTREO Y ANÁLISIS  
MPA-07-F-14-99 - Version 1 - 2017/10/20

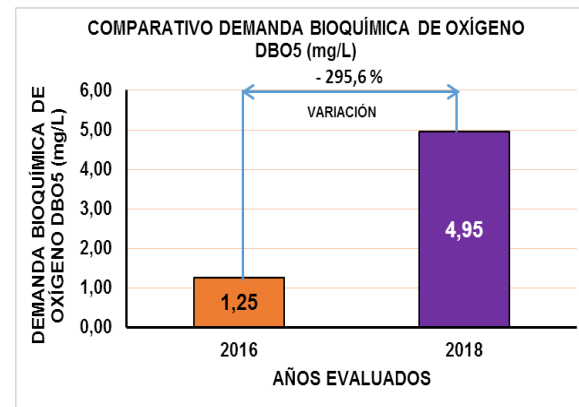
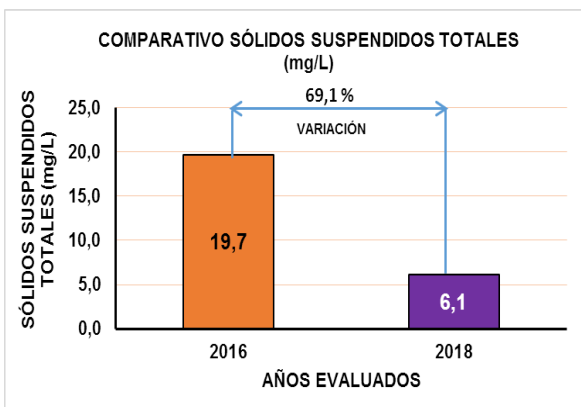
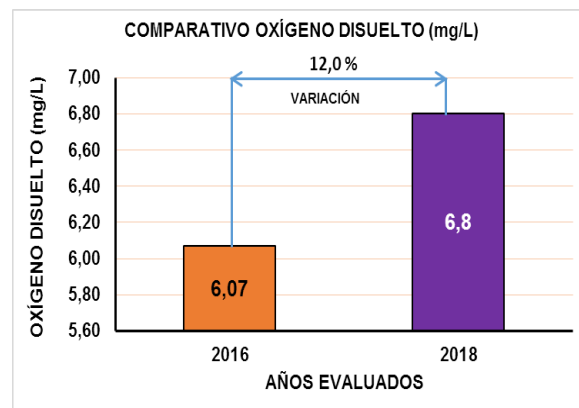
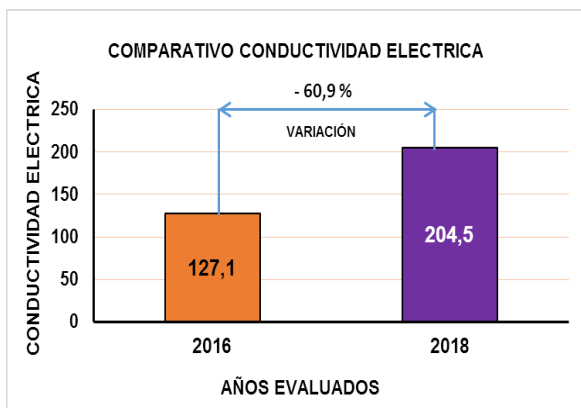
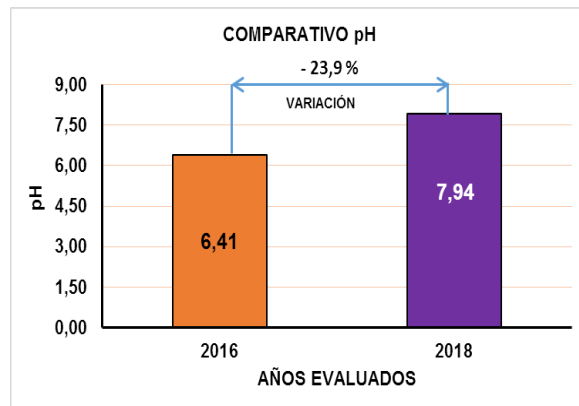
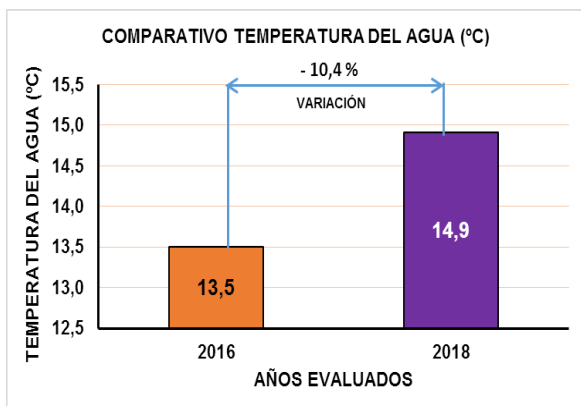
FECHA  
INFORME  
23-07-2018

ID 4 - PUNTO DE MUESTREO RÍO LA  
PLATA-TRUCHAS EL CERRO

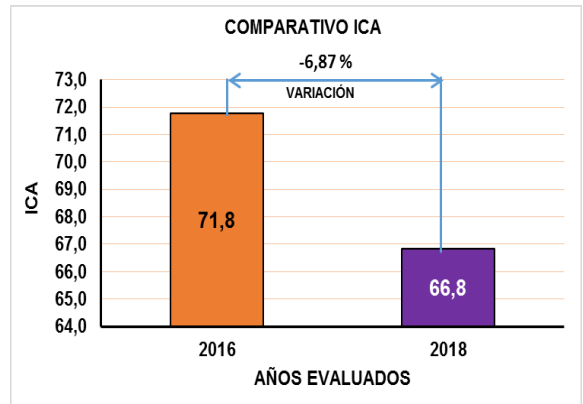
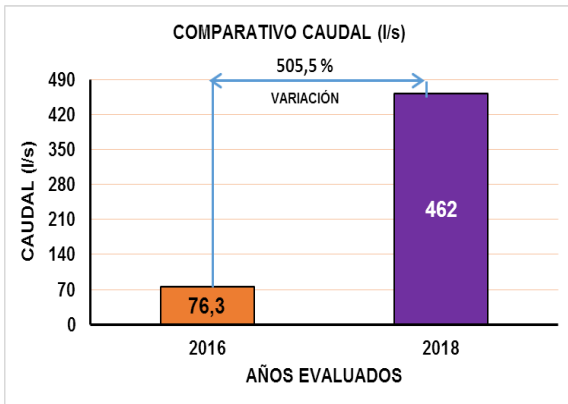
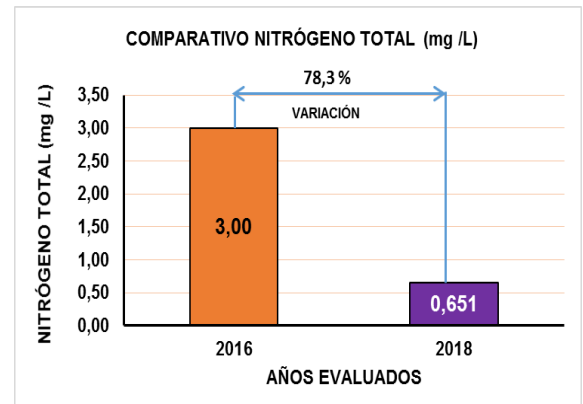
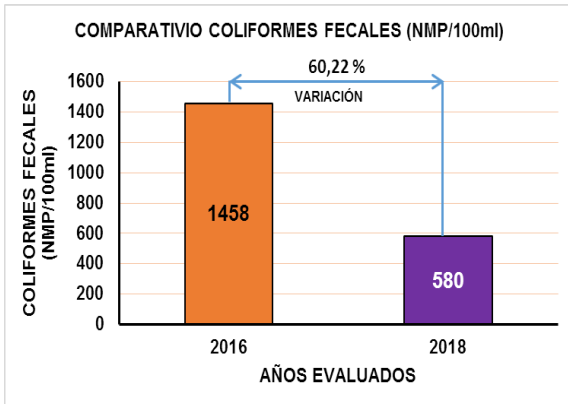
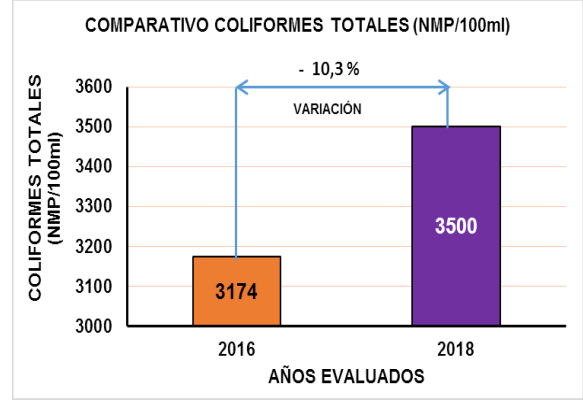
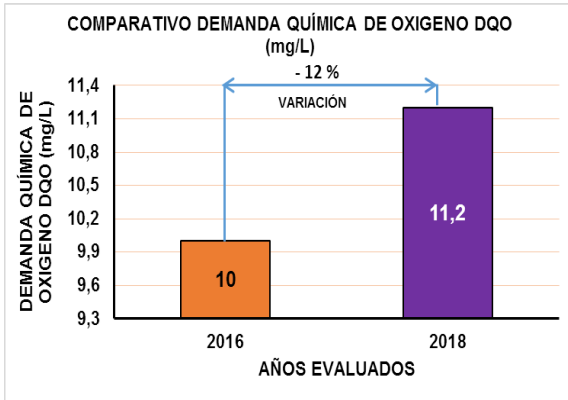
ALTURA  
2287 m snm

COORDENADAS  
DE UBICACIÓN

X	1146292
Y	1303681



FECHA INFORME 23-07-2018	ID 4 - PUNTO DE MUESTREO RÍO LA PLATA-TRUCHAS EL CERRO	ALTURA 2287 msnm	COORDENADAS DE UBICACIÓN	X	1146292
				Y	1303681



FECHA  
INFORME  
23-07-2018

**ID 4 - PUNTO DE MUESTREO RÍO LA  
PLATA-TRUCHAS EL CERRO**

ALTURA  
2287 msnm

COORDENADAS  
DE UBICACIÓN

X	1146292
Y	1303681



Medición de Caudal



Toma de muestra para analisis Fisicoquimicos



Preservación química de Oxígeno Disuelto