

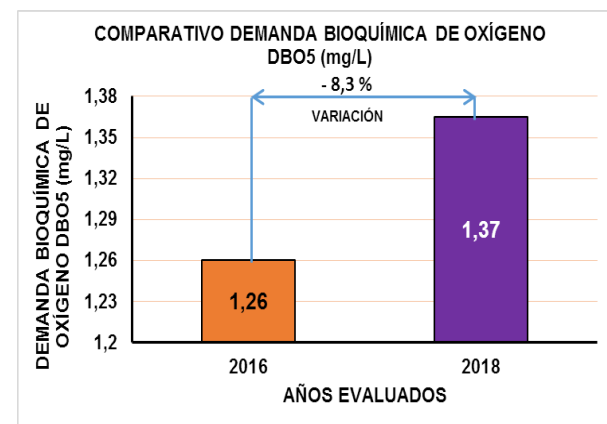
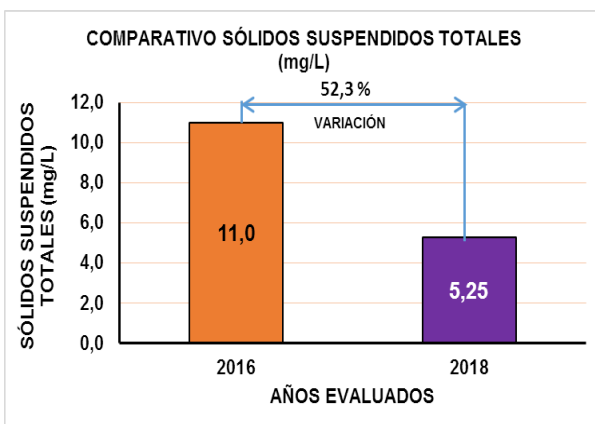
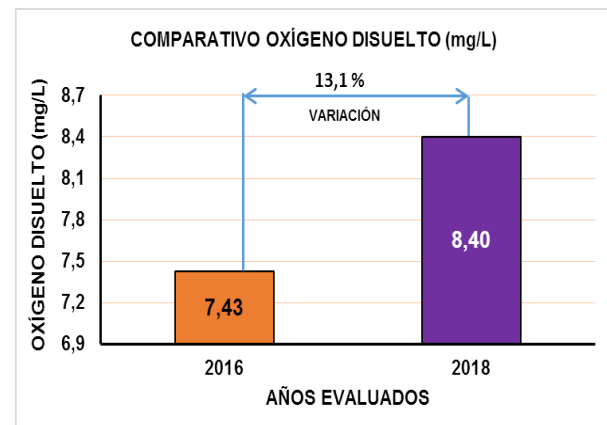
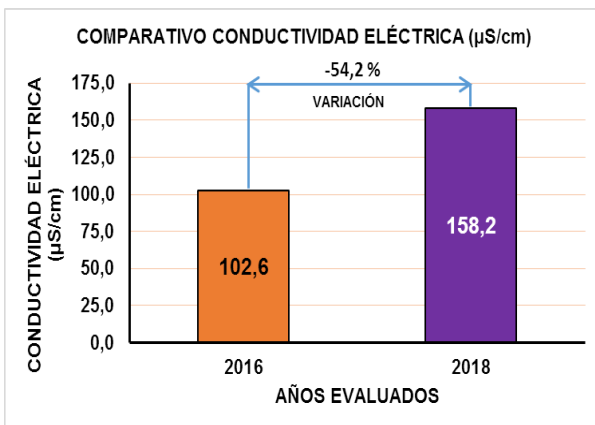
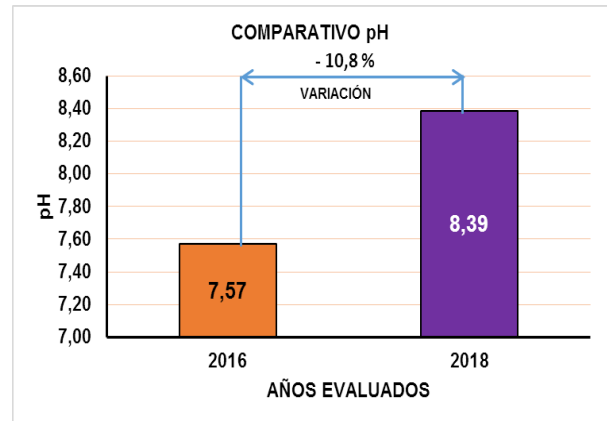
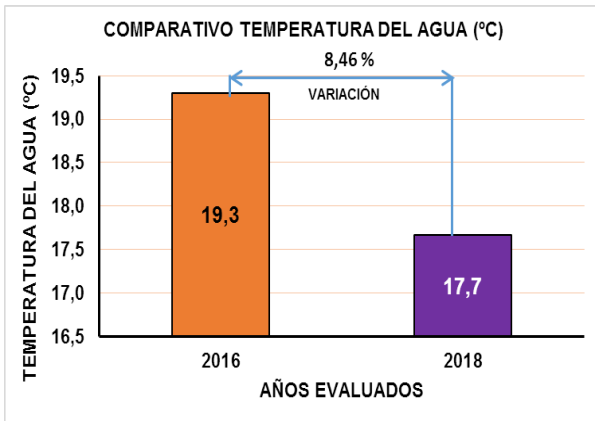
FECHA
INFORME
23-07-2018

**ID 5 - PUNTO DE MUESTREO RÍO
SULASQUILLA-PUENTE CAPIRA**

ALTURA
1268 msnm

COORDENADAS
DE UBICACIÓN

X	1144191
Y	1325506



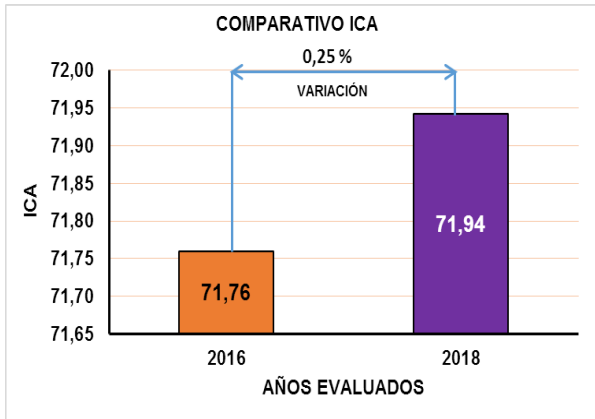
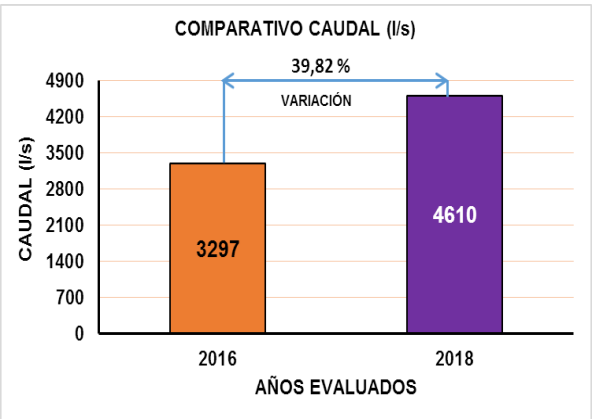
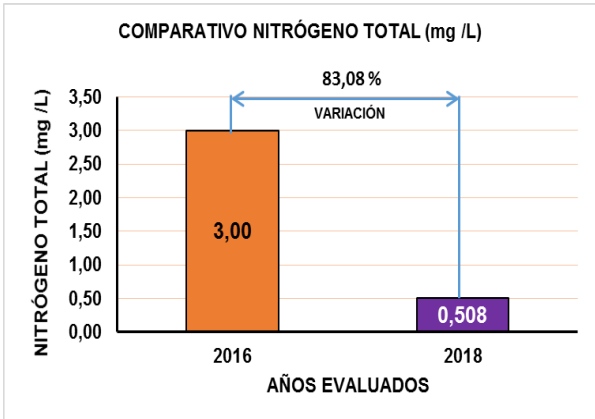
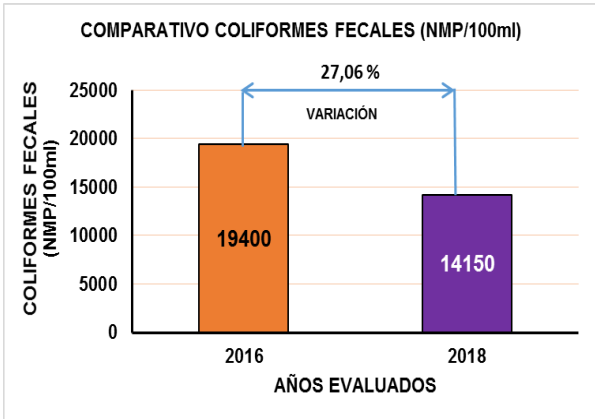
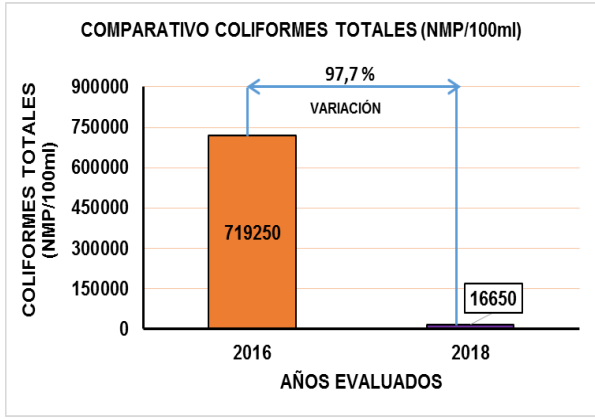
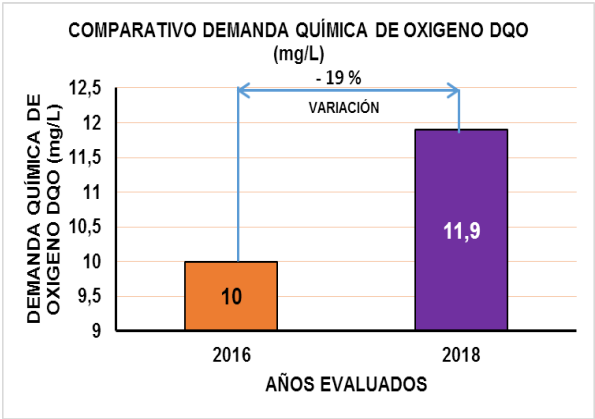
FECHA
INFORME
23-07-2018

**ID 5 - PUNTO DE MUESTREO RÍO
SULASQUILLA-PUENTE CAPIRA**

ALTURA
1268 m snm

COORDENADAS
DE UBICACIÓN

X	1144191
Y	1325506



FECHA
INFORME
23-07-2018

**ID 5 - PUNTO DE MUESTREO RÍO
SULASQUILLA-PUENTE CAPIRA**

ALTURA
1268 msnm

COORDENADAS
DE UBICACIÓN

X	1144191
Y	1325506



Medición de pH y temperatura



Medición de Caudal



Preservación química de Oxígeno Disuelto