



INFORME EJECUTIVO DE MUESTREO Y ANÁLISIS  
MPA-07-F-14-99 - Version 1 - 2017/10/20

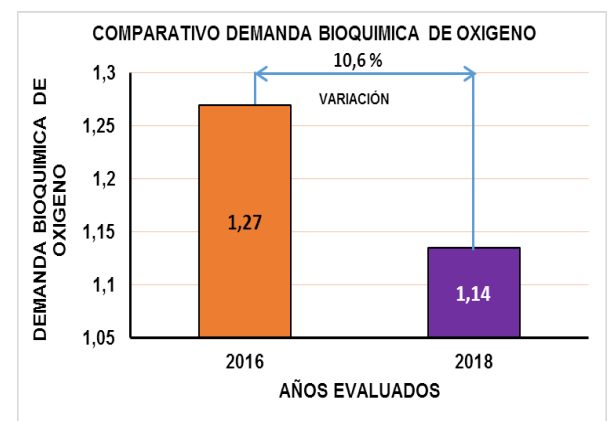
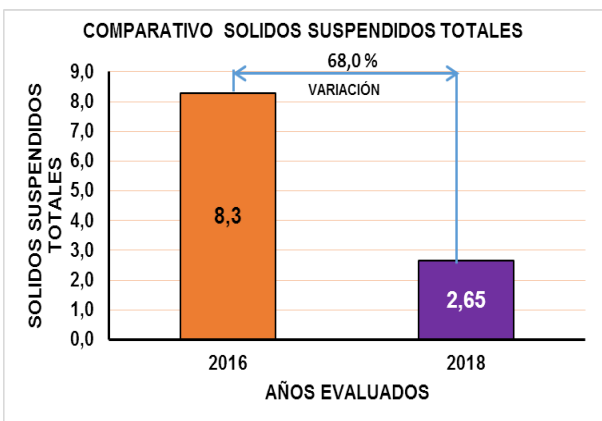
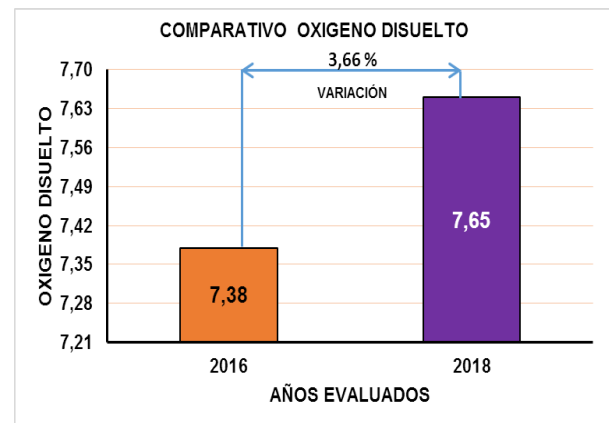
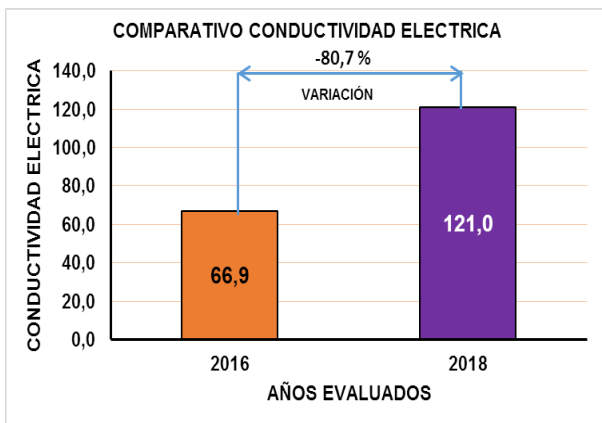
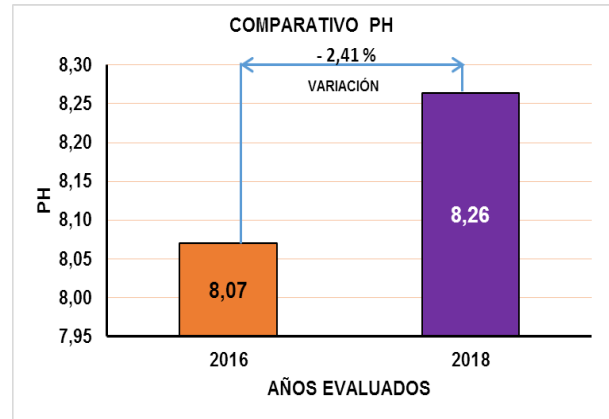
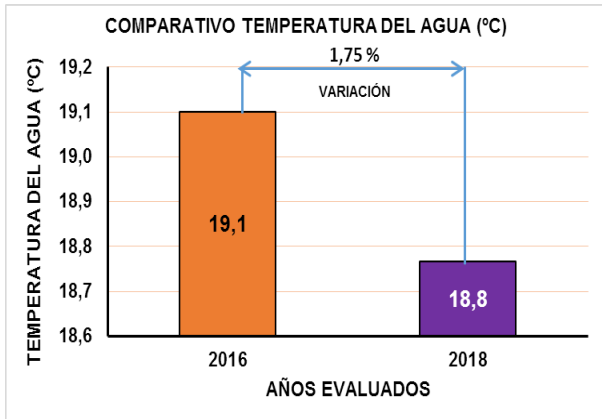
FECHA  
INFORME  
23-07-2018

ID 6 - PUNTO DE MUESTREO RÍO  
CUCUTILLA-AGUAS ABAJO DE LA  
CONFLUENCIA CON EL RÍO CUCUTILLA

ALTURA  
1256 m snm

COORDENADAS  
DE UBICACIÓN

X	1143940
Y	1326212



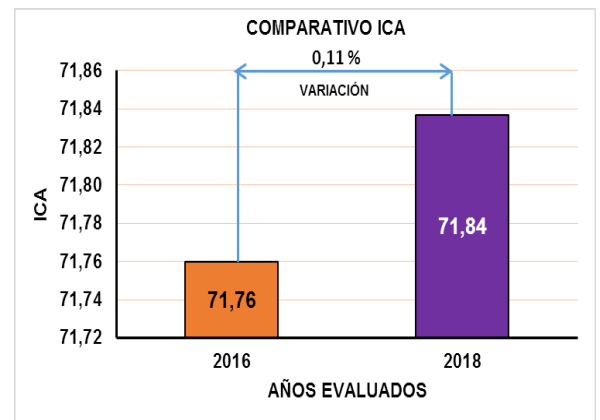
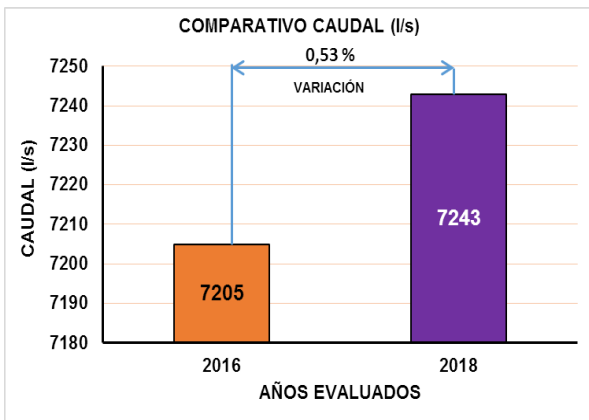
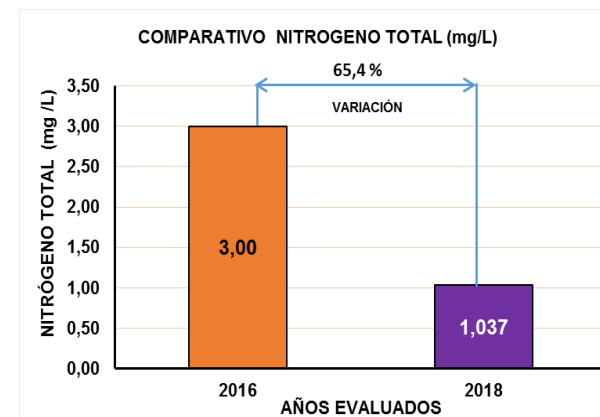
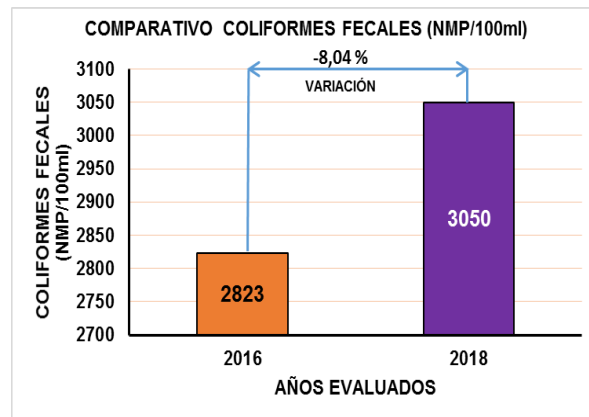
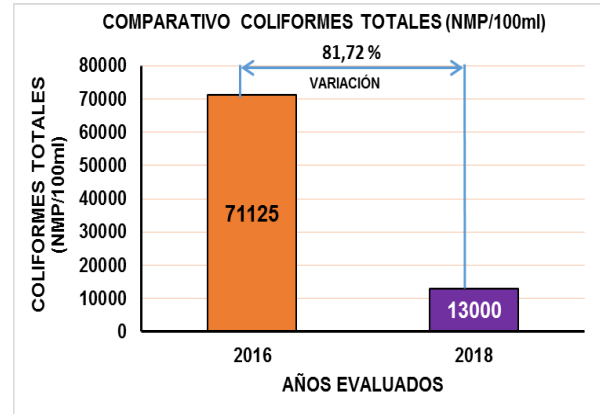
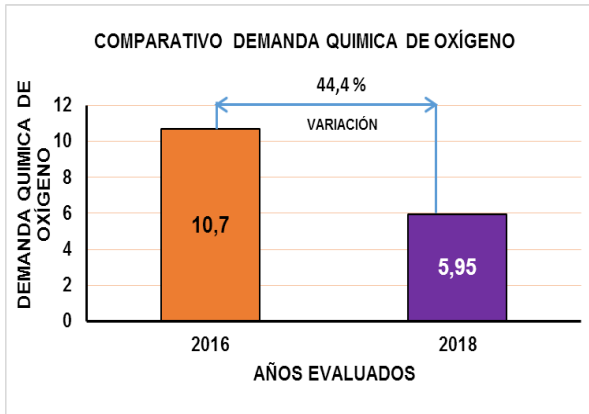
FECHA  
INFORME  
23-07-2018

**ID 6 - PUNTO DE MUESTREO RÍO  
CUCUTILLA-AGUAS ABAJO DE LA  
CONFLUENCIA CON EL RÍO CUCUTILLA**

ALTURA  
1256 msnm

COORDENADAS  
DE UBICACIÓN

X	1143940
Y	1326212



FECHA  
INFORME  
23-07-2018

**ID 6 - PUNTO DE MUESTREO RÍO  
CUCUTILLA-AGUAS ABAJO DE LA  
CONFLUENCIA CON EL RÍO CUCUTILLA**

ALTURA  
1256 m snm

COORDENADAS  
DE UBICACIÓN

X	1143940
Y	1326212



Medición de pH y temperatura



Preservación química de Oxígeno Disuelto



Medición alicuota para analisis Nitrogeno Total