



INFORME EJECUTIVO DE MUESTREO Y ANÁLISIS  
MPA-07-F-14-99 - Version 1 - 2017/10/20

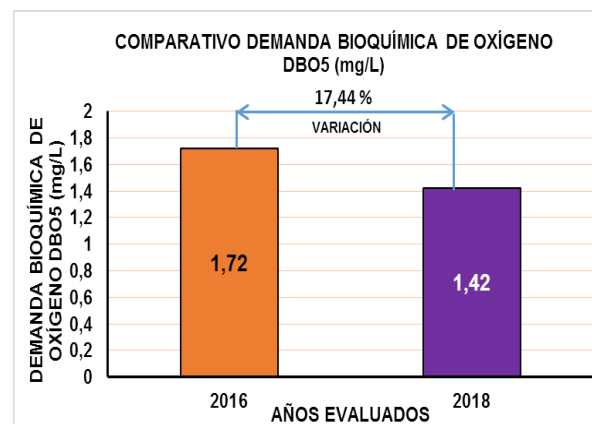
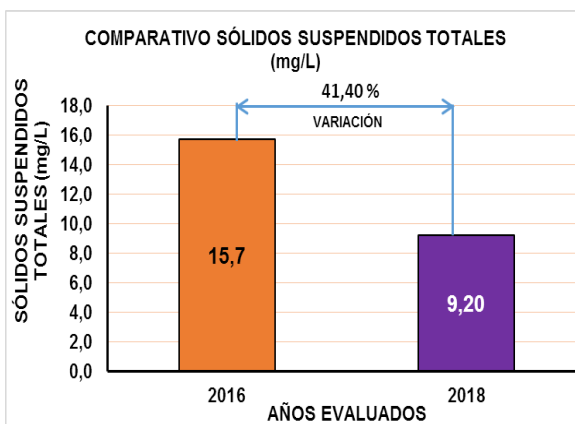
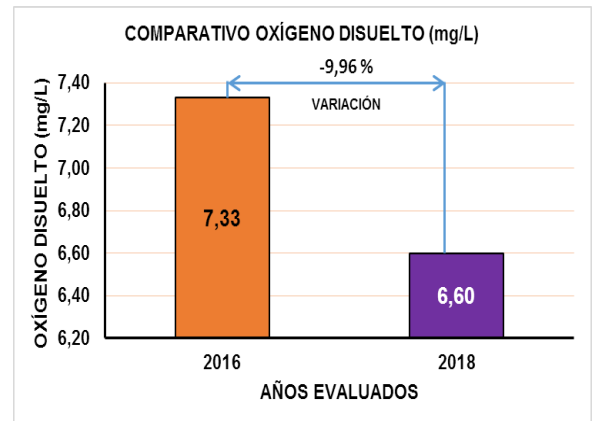
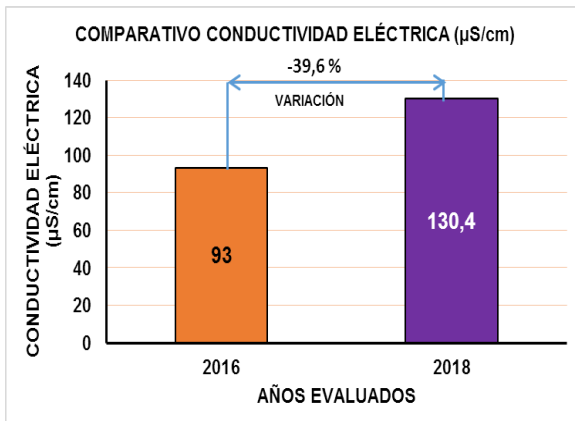
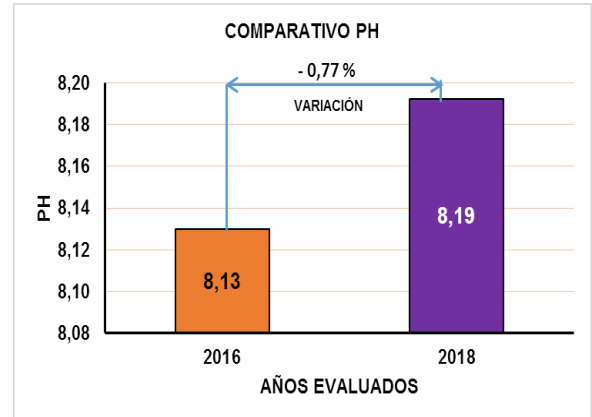
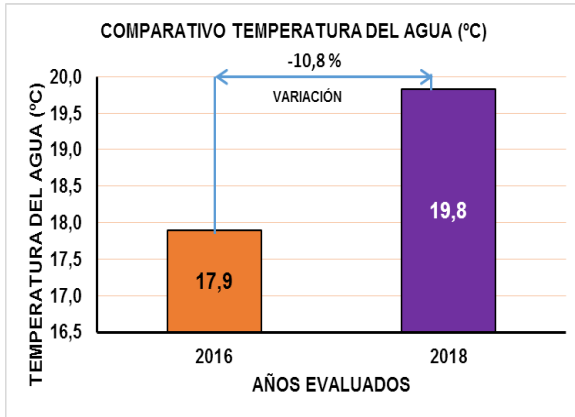
FECHA  
INFORME  
23-07-2018

ID 8 - PUNTO DE MUESTREO RÍO  
ZULIA-PUNTO PUENTE UNIÓN

ALTURA  
792 msnm

COORDENADAS  
DE UBICACIÓN

X	1143935
Y	1335701



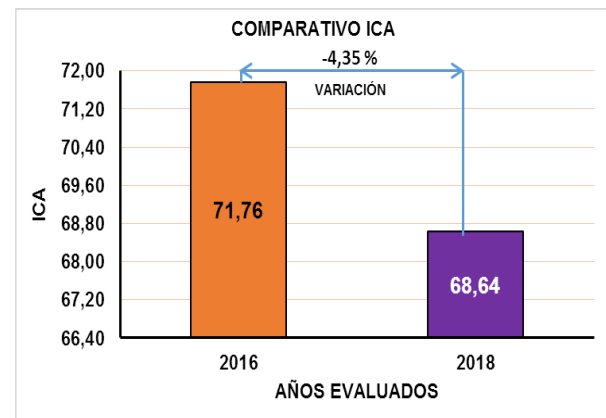
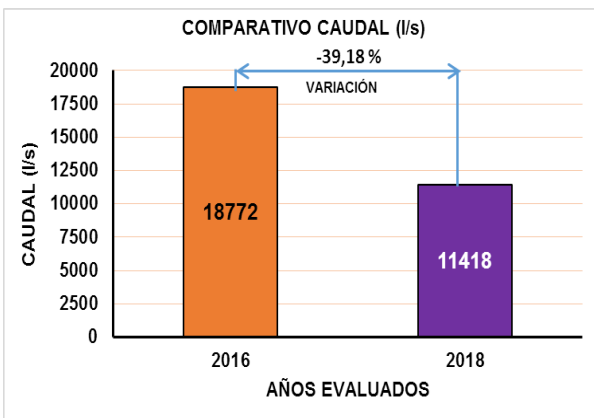
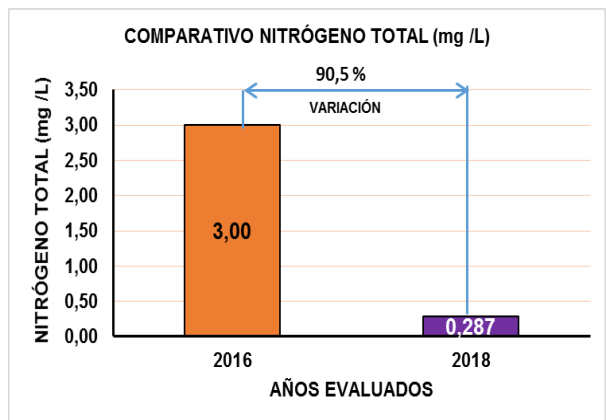
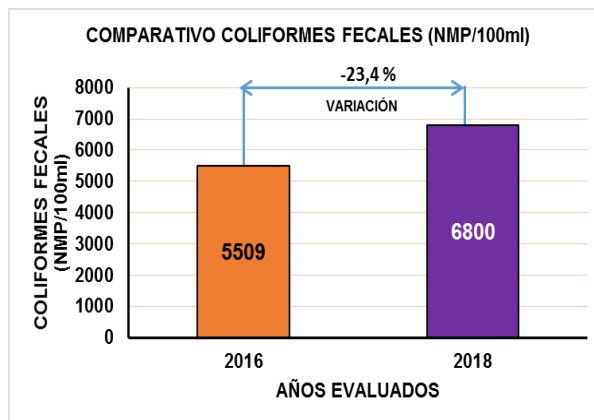
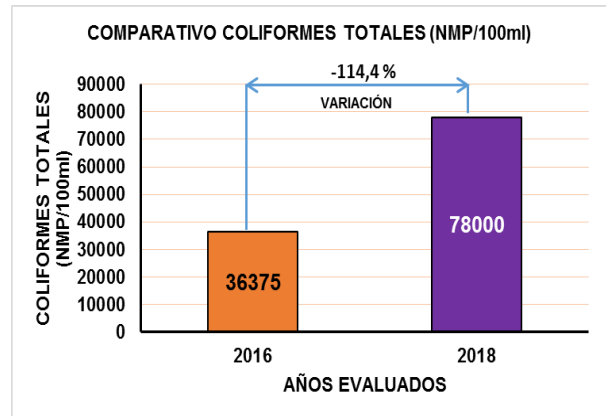
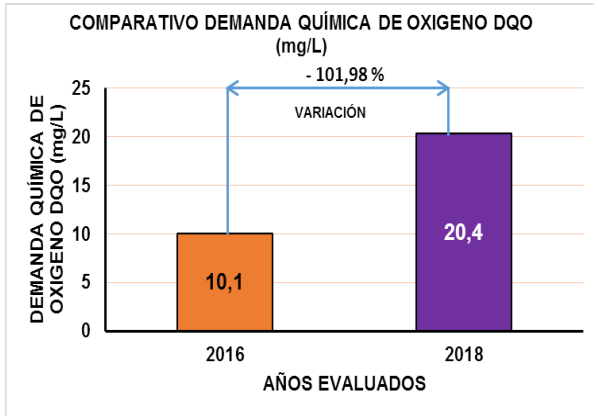
FECHA  
INFORME  
23-07-2018

**ID 8 - PUNTO DE MUESTREO RÍO  
ZULIA-PUNTO PUENTE UNIÓN**

ALTURA  
792 m snm

COORDENADAS  
DE UBICACIÓN

X	1143935
Y	1335701



FECHA  
INFORME  
23-07-2018

**ID 8 - PUNTO DE MUESTREO RÍO  
ZULIA-PUNTO PUENTE UNIÓN**

ALTURA  
792 m s nm

COORDENADAS  
DE UBICACIÓN

X	1143935
Y	1335701



Medición de Caudal



Toma de muestra para analisis Microbiologicos



Preservación química de Oxígeno Disuelto