

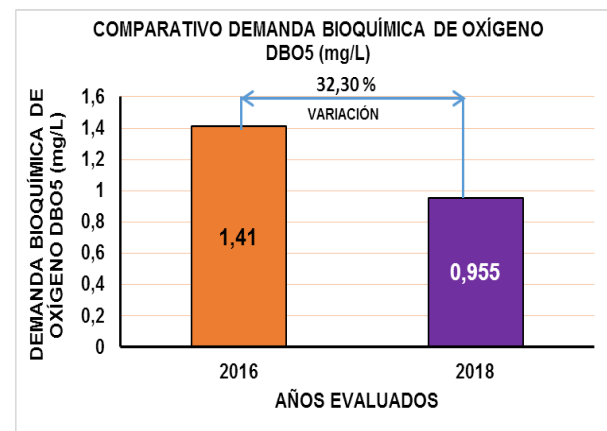
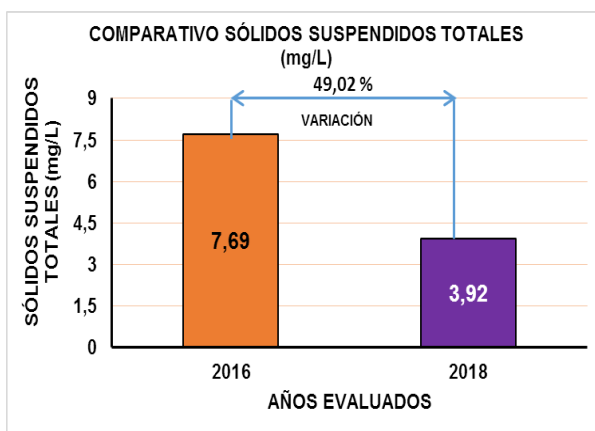
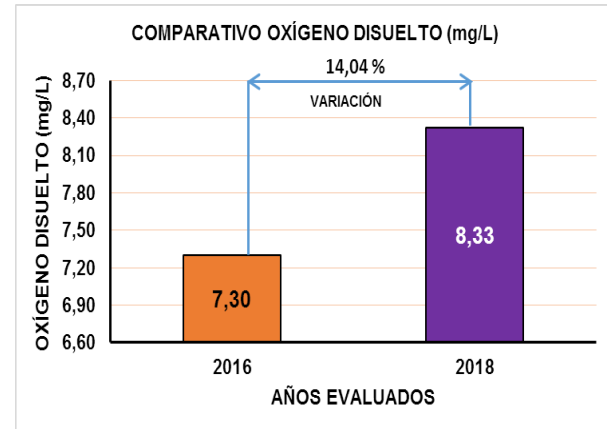
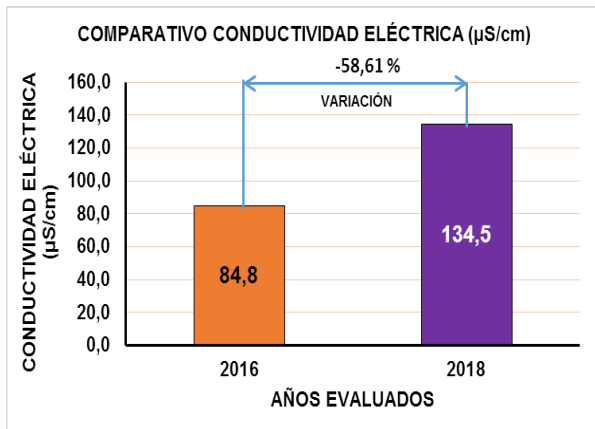
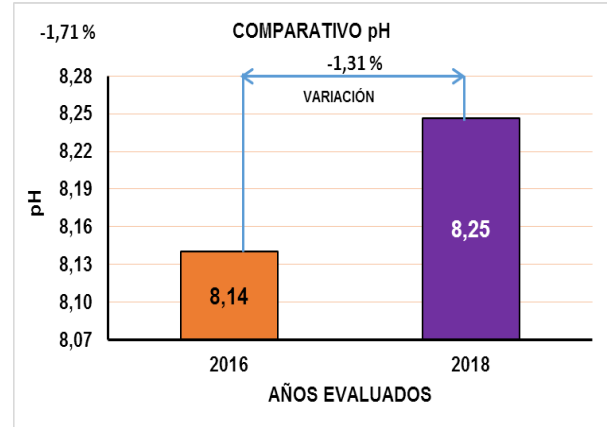
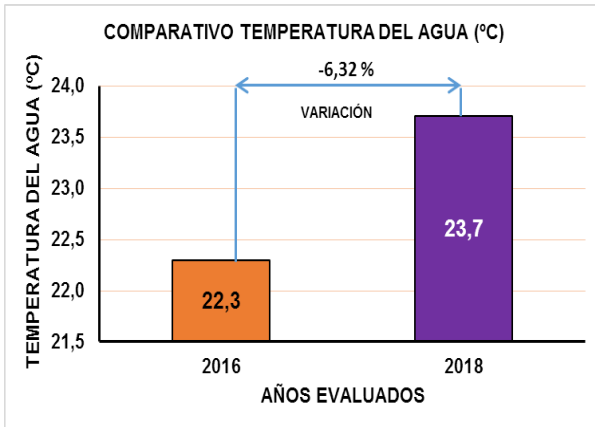
FECHA
INFORME
23-07-2018

ID 9 - PUNTO DE MUESTREO RÍO
ZULIA-PUENTE TEMOTASAJERO

ALTURA
266 msnm

COORDENADAS
DE UBICACIÓN

X	1158355
Y	1359056





INFORME EJECUTIVO DE MUESTREO Y ANÁLISIS
MPA-07-F-14-99 - Version 1 - 2017/10/20

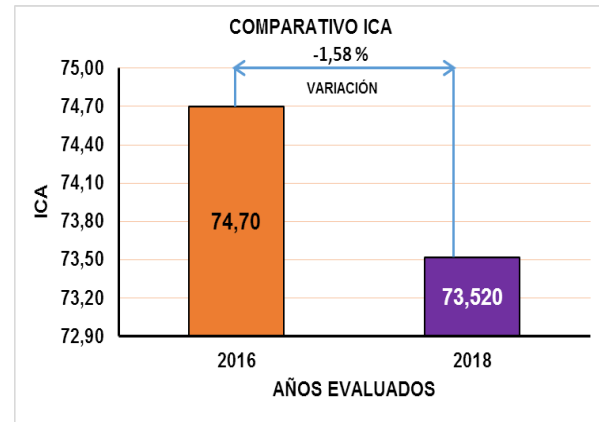
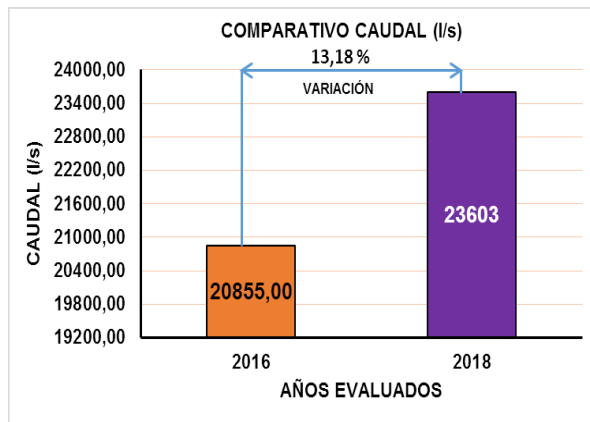
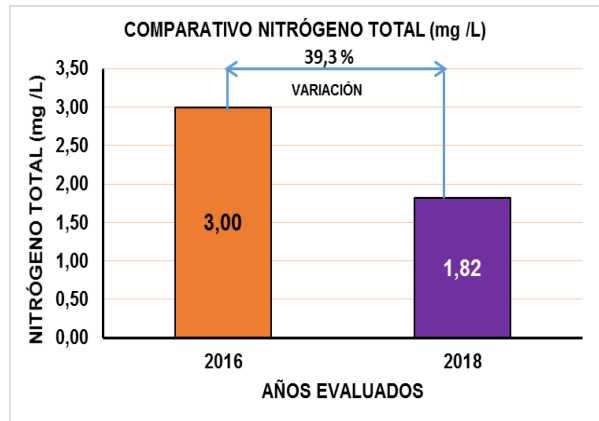
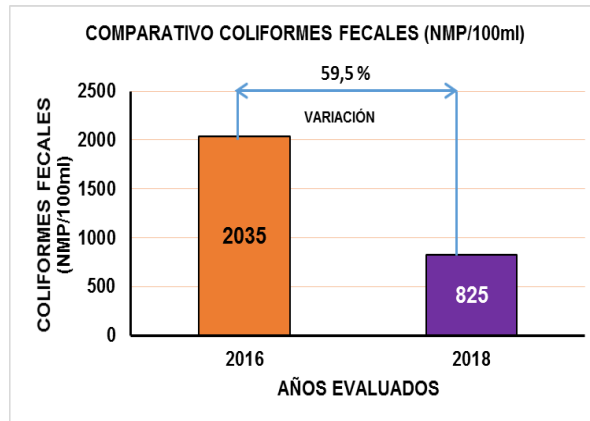
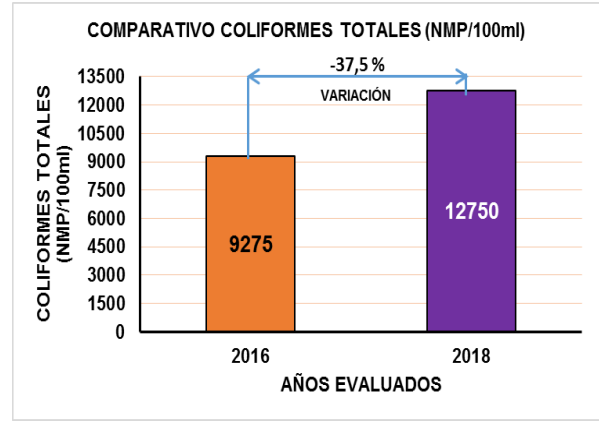
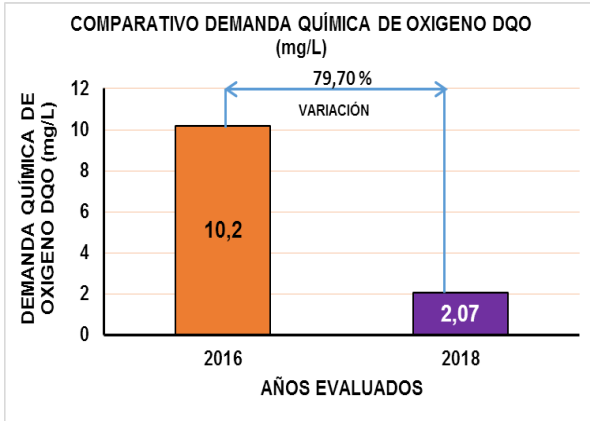
FECHA
INFORME
23-07-2018

**ID 9 - PUNTO DE MUESTREO RÍO
ZULIA-PUENTE TEMOTASAJERO**

ALTURA
266 m snm

COORDENADAS
DE UBICACIÓN

X	1158355
Y	1359056



FECHA
INFORME
23-07-2018

**ID 9 - PUNTO DE MUESTREO RÍO
ZULIA-PUENTE TEMOTASAJERO**


ALTURA
266 msnm

COORDENADAS
DE UBICACIÓN

X	1158355
Y	1359056



Toma de muestra para analisis Fisicoquimicos



Medición de Caudal



Medición de pH y temperatura