

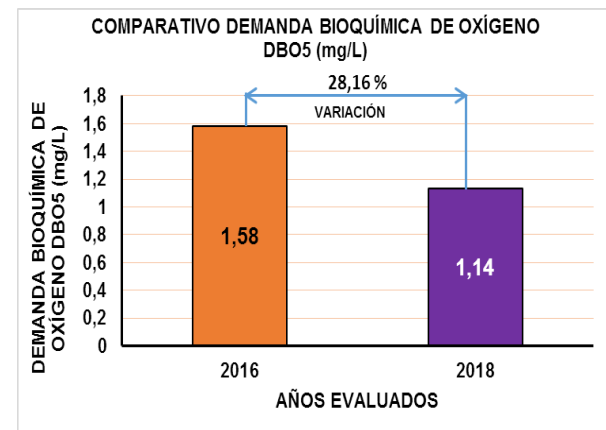
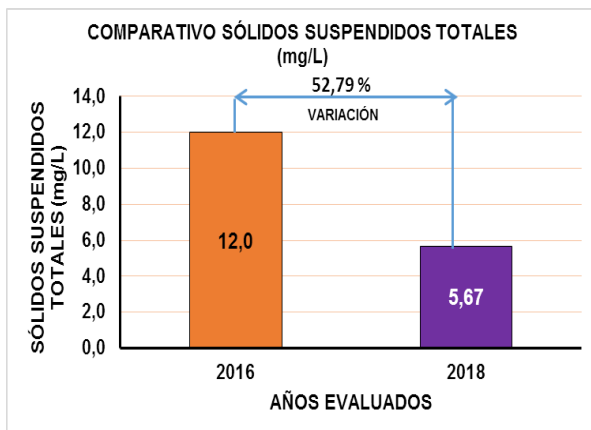
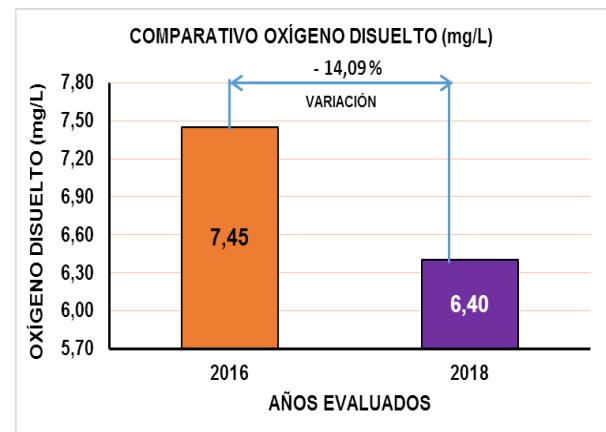
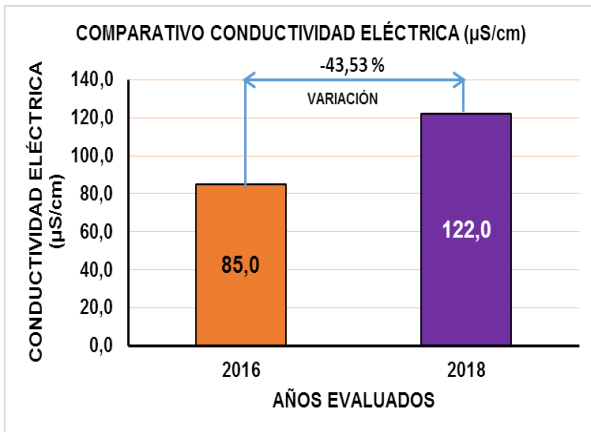
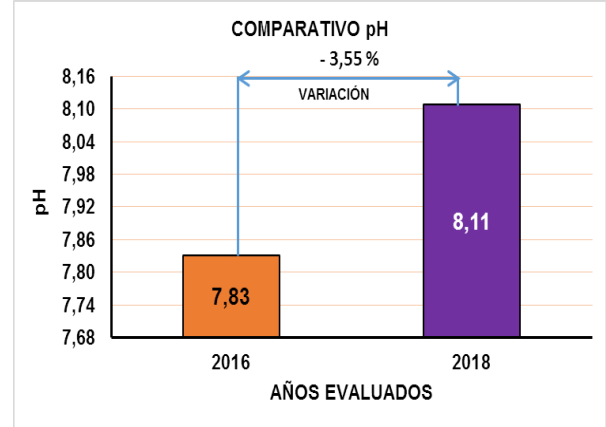
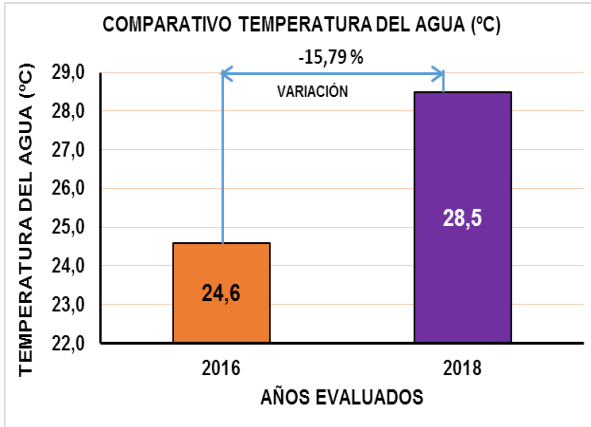
FECHA
INFORME
23-07-2018

**ID 10 - PUNTO DE MUESTREO RÍO
ZULIA-DESPUÉS DE LOS
VERTIMIENTOS DE TERMOTASAJERO**

ALTURA
250 msnm

COORDENADAS
DE UBICACIÓN

X	1160045
Y	1360976



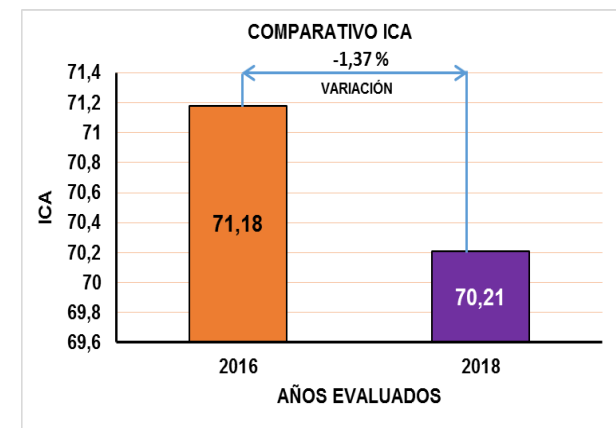
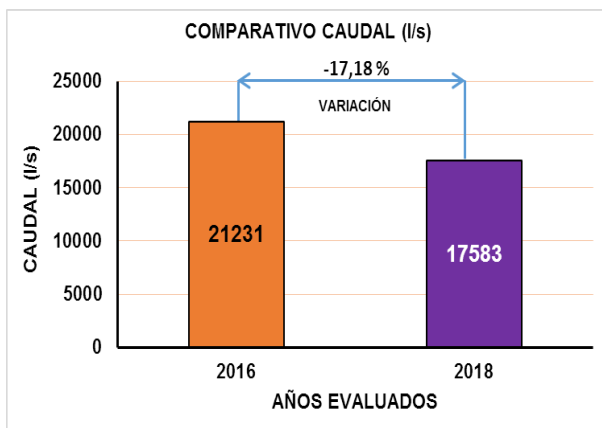
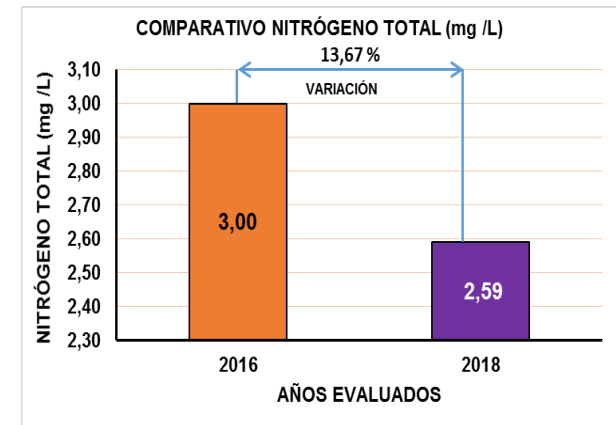
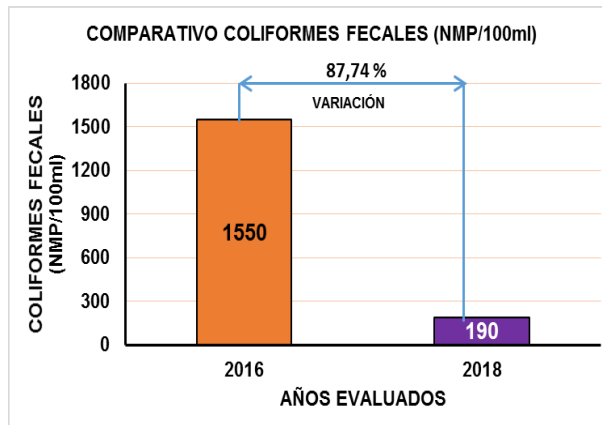
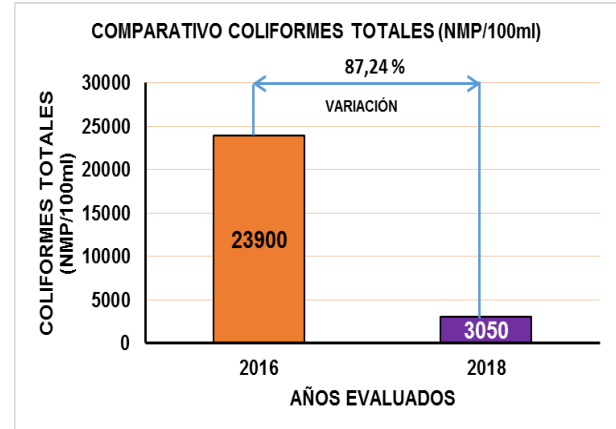
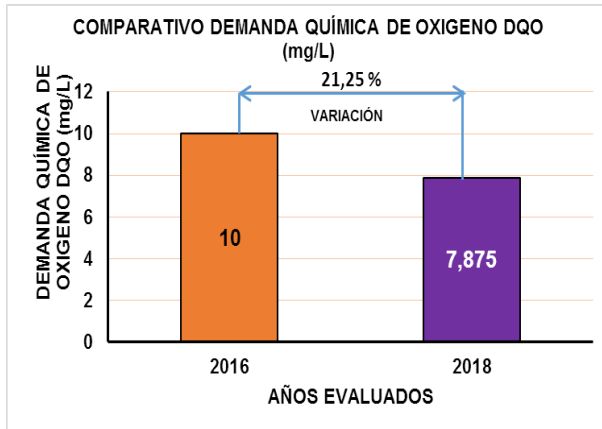
FECHA
INFORME
23-07-2018

**ID 10 - PUNTO DE MUESTREO RÍO
ZULIA-DESPUÉS DE LOS
VERTIMIENTOS DE TERMOTASAJERO**

ALTURA
250 msnm

COORDENADAS
DE UBICACIÓN

X	1160045
Y	1360976




FECHA
INFORME
23-07-2018

**ID 10 - PUNTO DE MUESTREO RÍO
ZULIA-DESPUÉS DE LOS
VERTIMIENTOS DE TERMOTASAJERO**

ALTURA
250 msnm

COORDENADAS
DE UBICACIÓN


X	1160045
Y	1360976



Toma de muestra para analisis de Oxigeno Disuelto



Medición de Caudal



Medición de pH y temperatura