

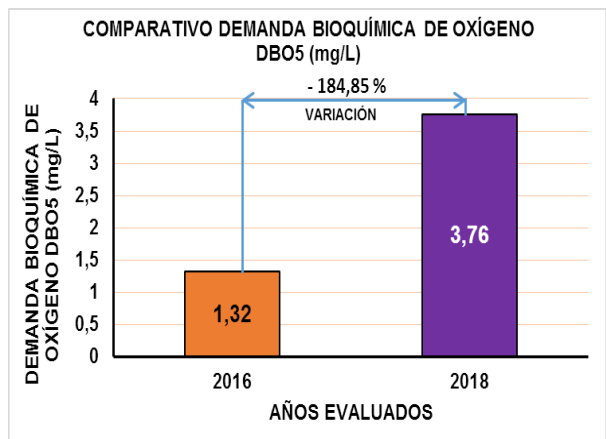
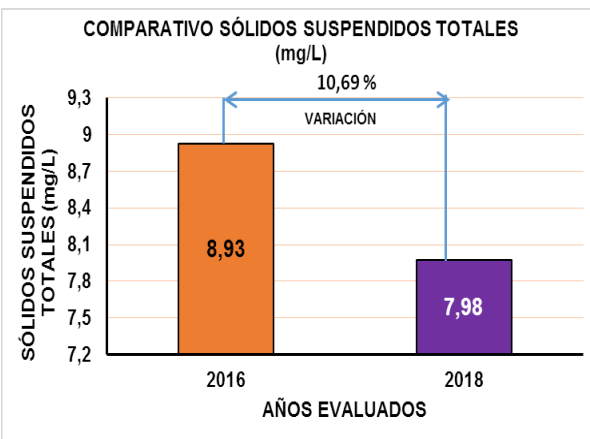
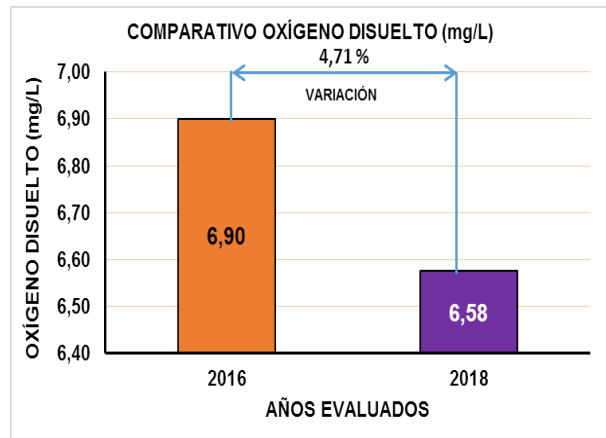
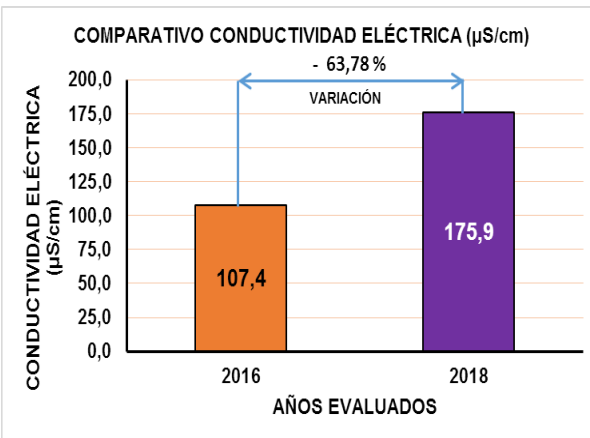
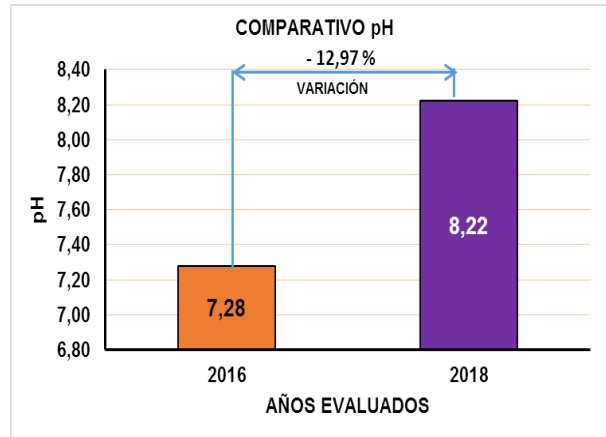
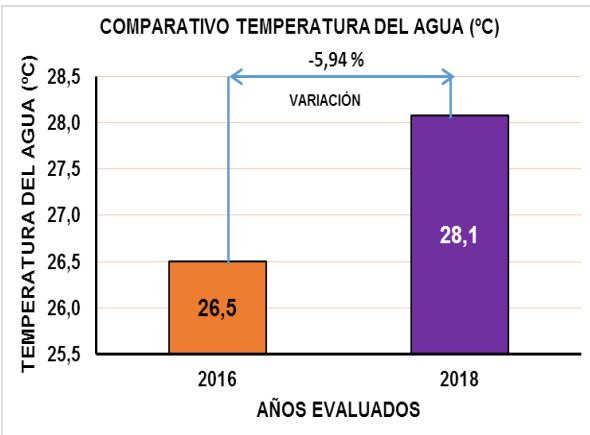
FECHA  
INFORME  
23-07-2018

ID 11 - PUNTO DE MUESTREO RÍO  
ZULIA-PUENTE ZULIA

ALTURA  
193 msnm

COORDENADAS  
DE UBICACIÓN

X	1164694
Y	1368801



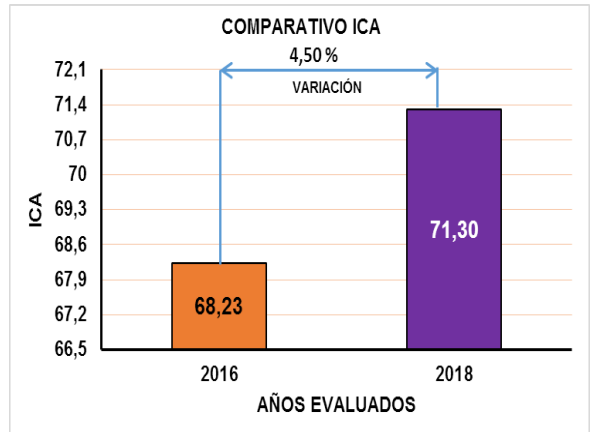
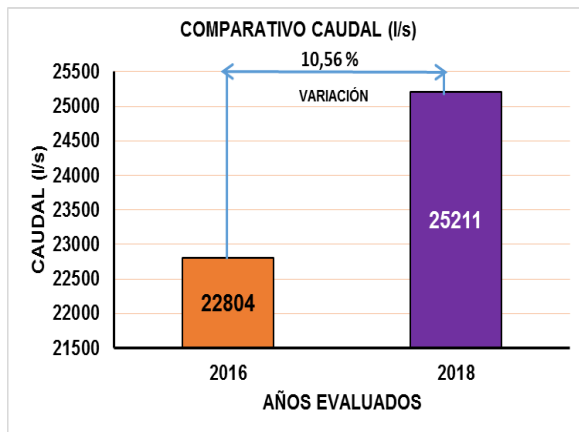
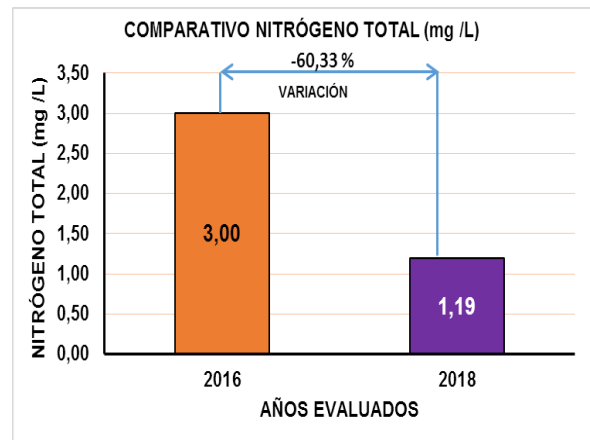
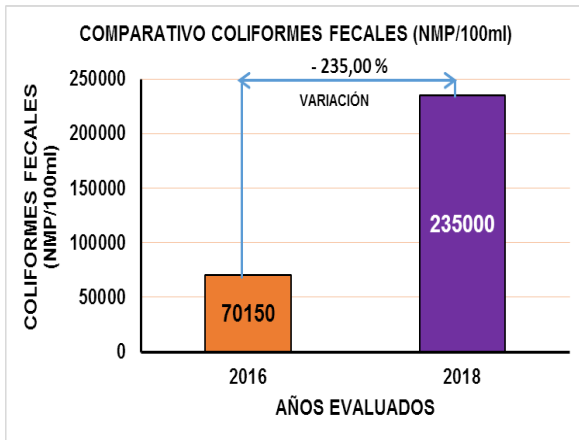
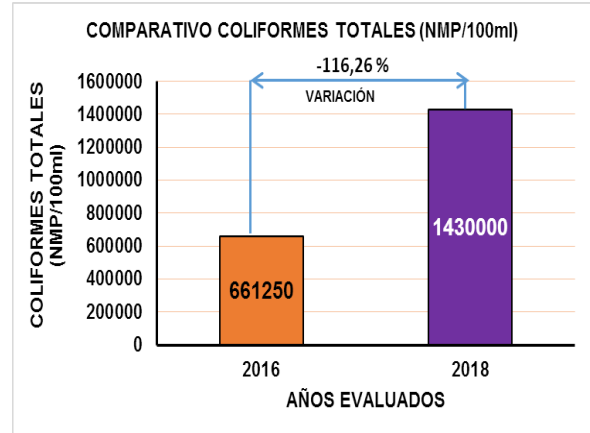
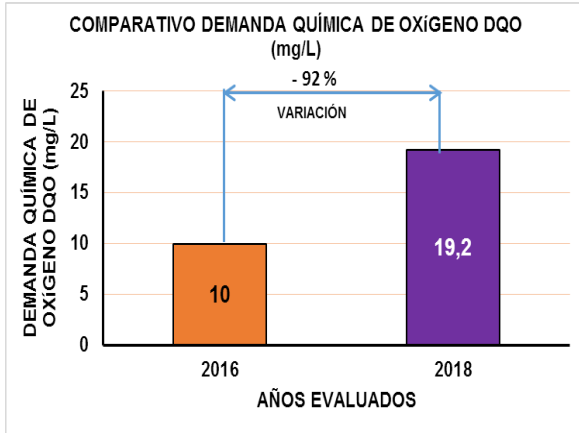
FECHA  
INFORME  
23-07-2018

**ID 11 - PUNTO DE MUESTREO RÍO  
ZULIA-PUENTE ZULIA**

ALTURA  
193 msnm

COORDENADAS  
DE UBICACIÓN

X	1164694
Y	1368801



FECHA  
INFORME  
23-07-2018

**ID 11 - PUNTO DE MUESTREO RÍO  
ZULIA-PUENTE ZULIA**

ALTURA  
193 msnm

COORDENADAS  
DE UBICACIÓN

X	1164694
Y	1368801



Medición de pH y temperatura



Toma de muestra para analisis fisicoquimicos



Preservación química de Oxígeno Disuelto