

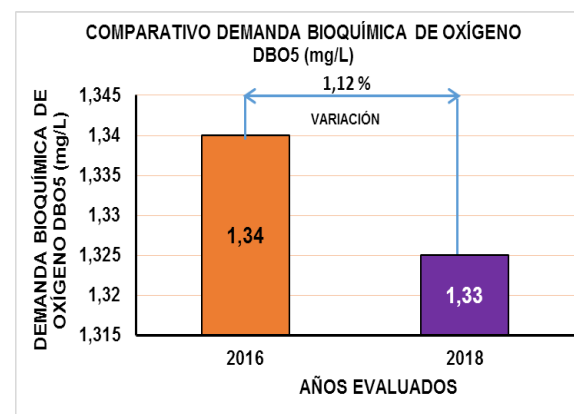
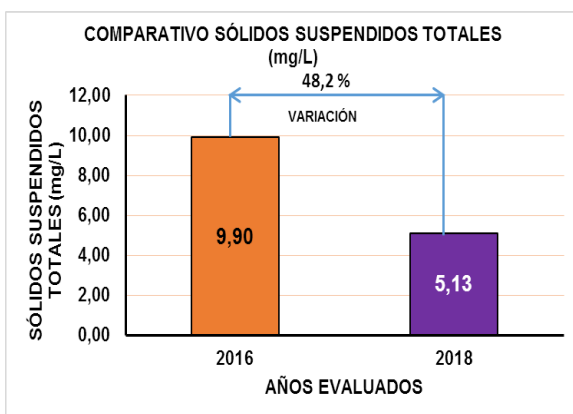
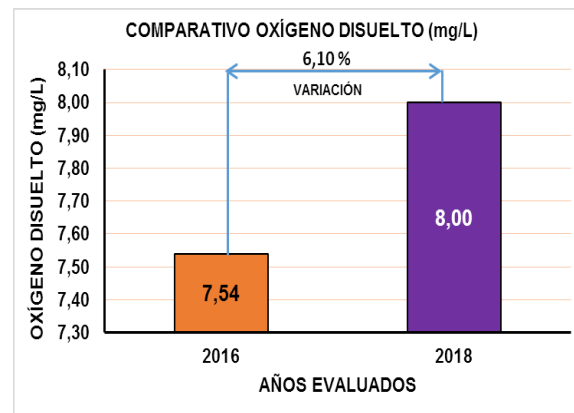
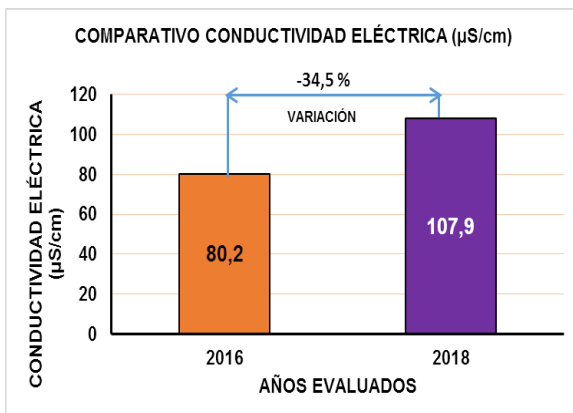
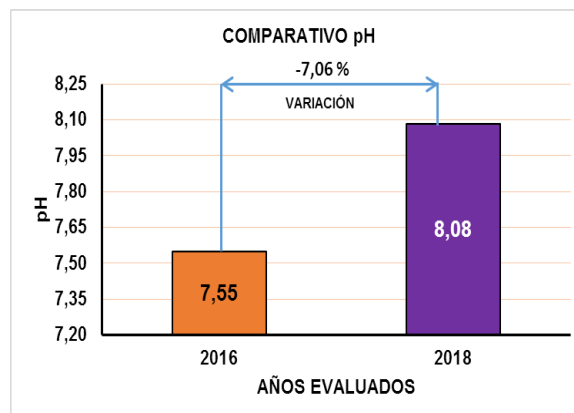
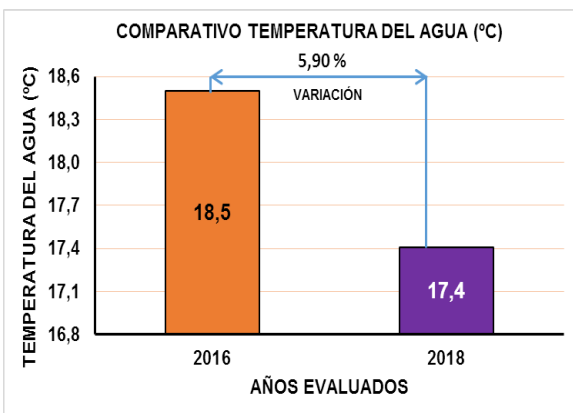
FECHA
 INFORME
 23-07-2018

**ID 12 - PUNTO DE MUESTREO RÍO
 CUCUTILLA-ANTES DE LOS
 VERTIMIENTOS DEL SUELO URBANO**

ALTURA
 1293 msnm

COORDENADAS
 DE UBICACIÓN

X	1143659
Y	1325188





INFORME EJECUTIVO DE MUESTREO Y ANÁLISIS
MPA-07-F-14-99 - Version 1 - 2017/10/20

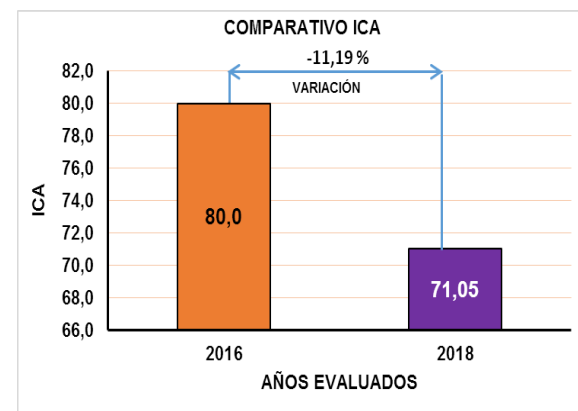
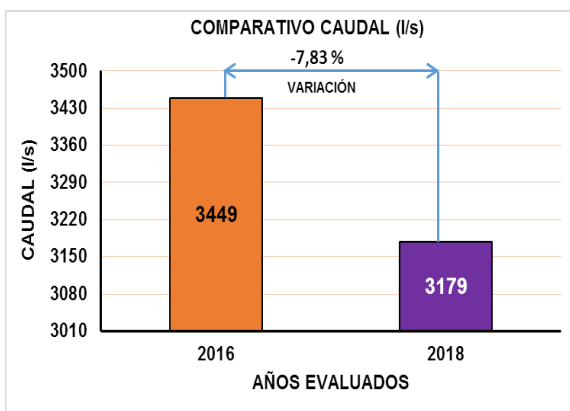
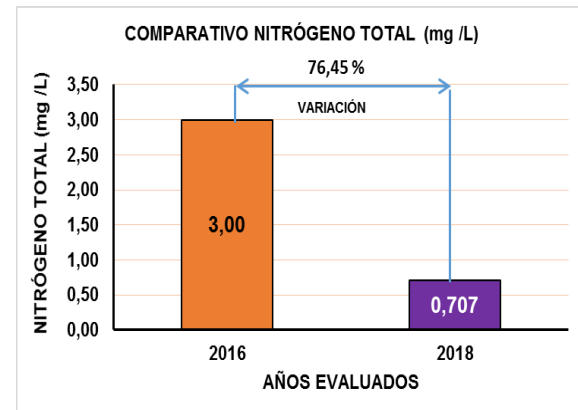
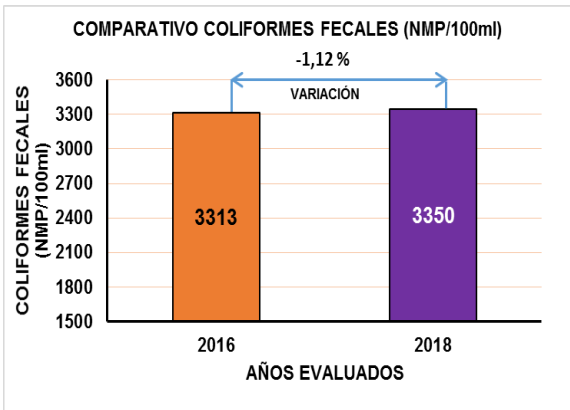
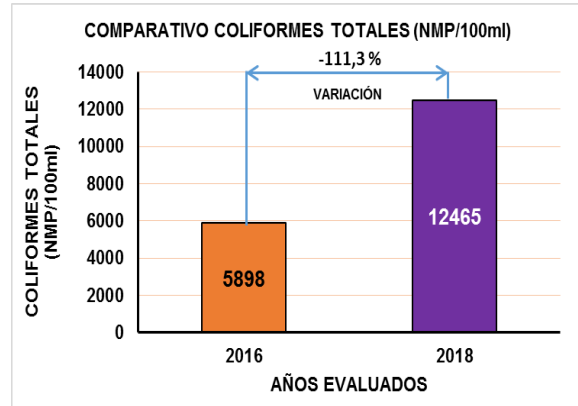
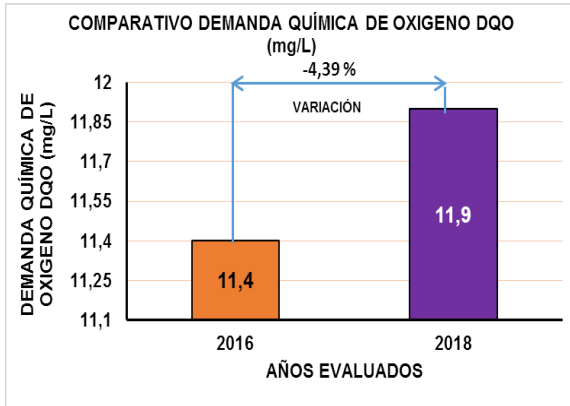
FECHA
INFORME
23-07-2018

**ID 12 - PUNTO DE MUESTREO RÍO
CUCUTILLA-ANTES DE LOS
VERTIMIENTOS DEL SUELO URBANO**

ALTURA
1293 msnm

COORDENADAS
DE UBICACIÓN

X	1143659
Y	1325188



FECHA
INFORME
23-07-2018

**ID 12 - PUNTO DE MUESTREO RÍO
CUCUTILLA-ANTES DE LOS
VERTIMIENTOS DEL SUELO URBANO**

ALTURA
1293 msnm

COORDENADAS
DE UBICACIÓN

X	1143659
Y	1325188



Medición de pH y temperatura



Preservación Nitrogeno Total



Toma de muestra para analisis Fisicoquimicos