



INFORME EJECUTIVO DE MUESTREO Y ANÁLISIS  
MPA-07-F-14-99 - Version 1 - 2017/10/20

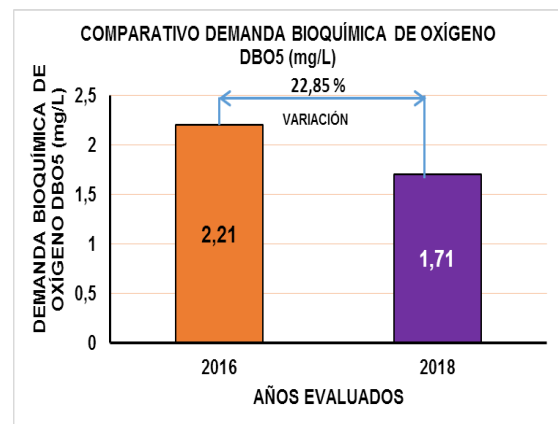
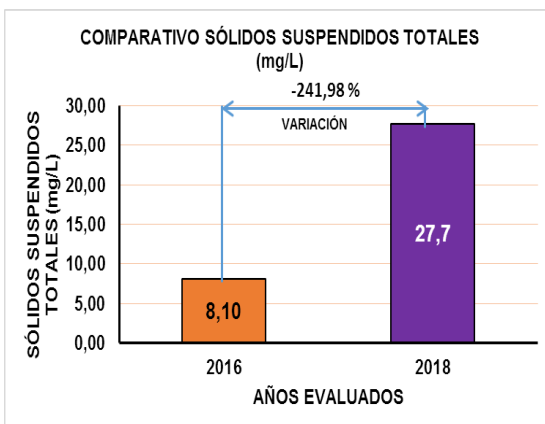
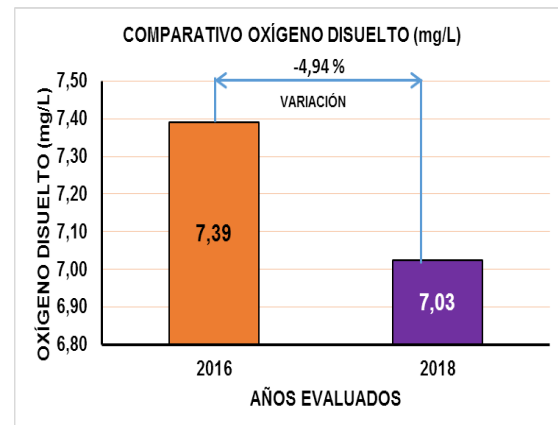
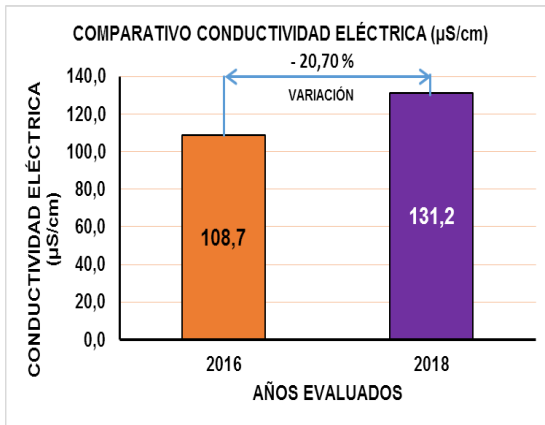
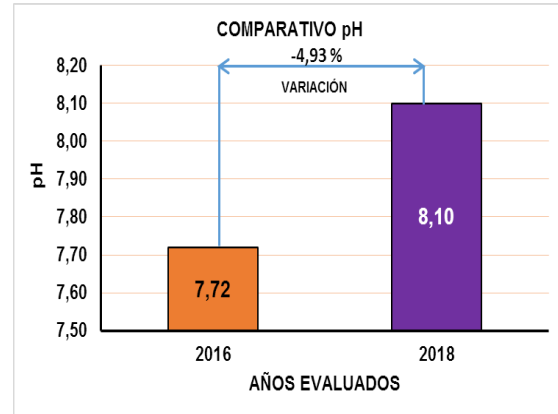
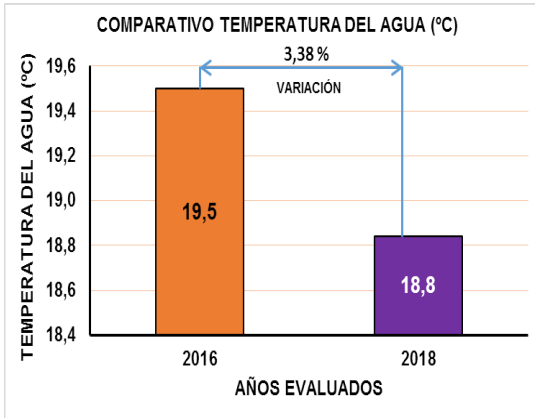
FECHA  
INFORME  
23-07-2018

ID 14 - PUNTO DE MUESTREO RÍO  
ARBOLEDAS-DESPUÉS DE LOS  
VERTIENTOS DEL SUELO URBANO

ALTURA  
896 msnm

COORDENADAS  
DE UBICACIÓN

X	1141750
Y	1336699





INFORME EJECUTIVO DE MUESTREO Y ANÁLISIS  
MPA-07-F-14-99 - Version 1 - 2017/10/20

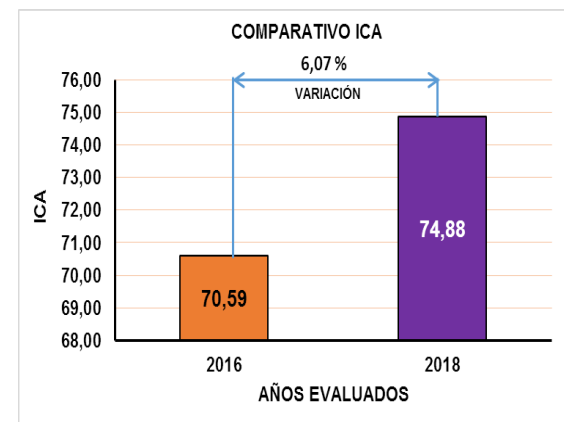
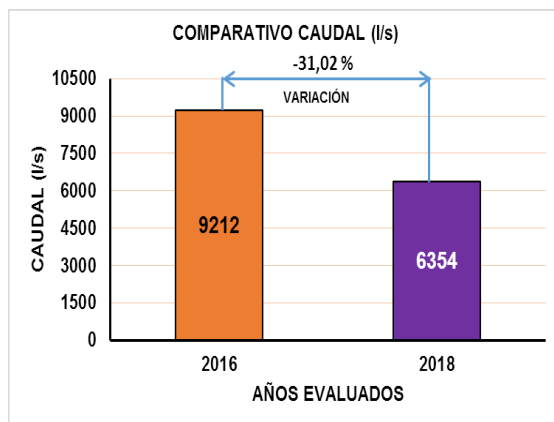
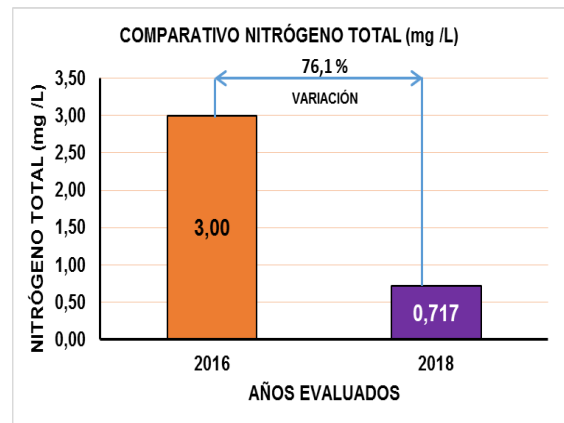
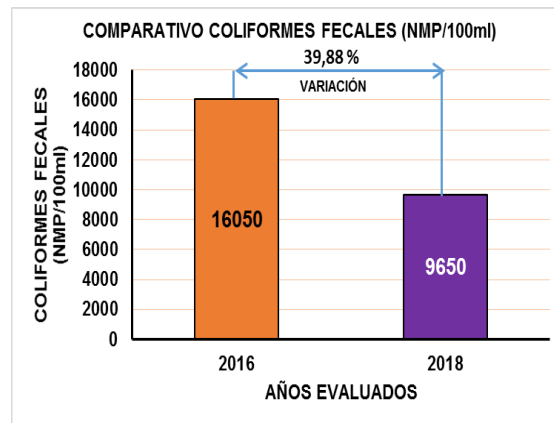
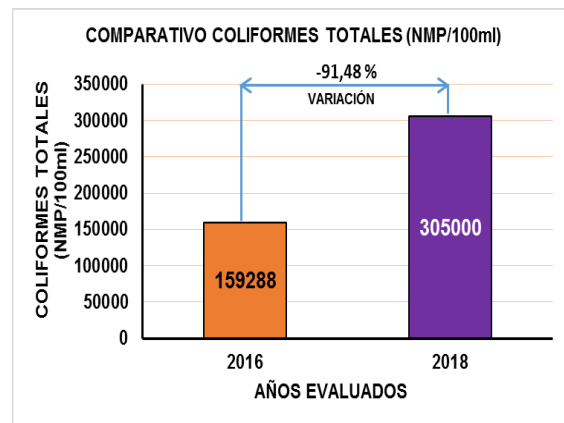
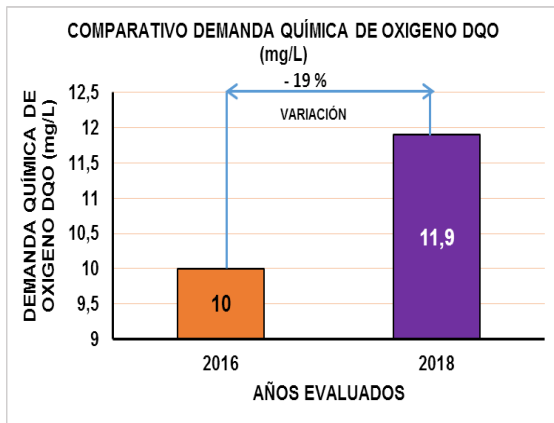
FECHA  
INFORME  
23-07-2018

ID 14 - PUNTO DE MUESTREO RÍO  
ARBOLEDAS-DESPUÉS DE LOS  
VERTIENTOS DEL SUELO URBANO

ALTURA  
896 msnm

COORDENADAS  
DE UBICACIÓN

X	1141750
Y	1336699



FECHA  
INFORME  
23-07-2018

**ID 14 - PUNTO DE MUESTREO RÍO  
ARBOLEDAS-DESPUÉS DE LOS  
VERTIMENTOS DEL SUELO URBANO**

ALTURA  
896 msnm

COORDENADAS  
DE UBICACIÓN

X	1141750
Y	1336699



Medición de Caudal



Medición de pH y temperatura



Toma de muestra para analisis Fisicoquimicos