

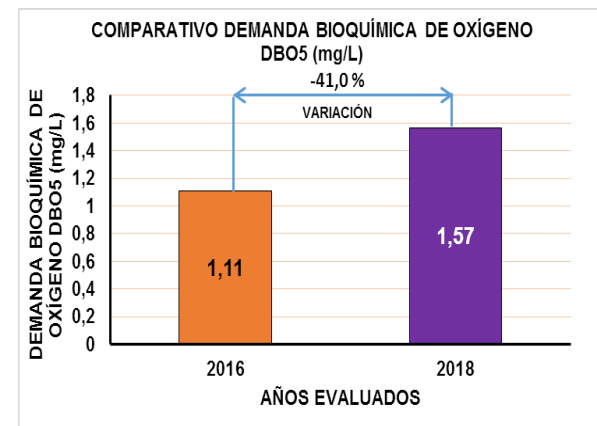
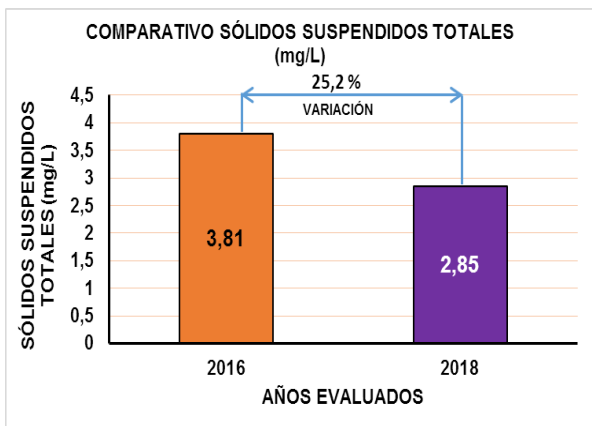
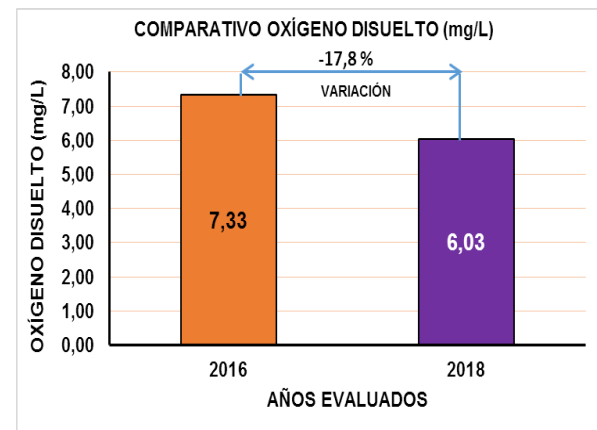
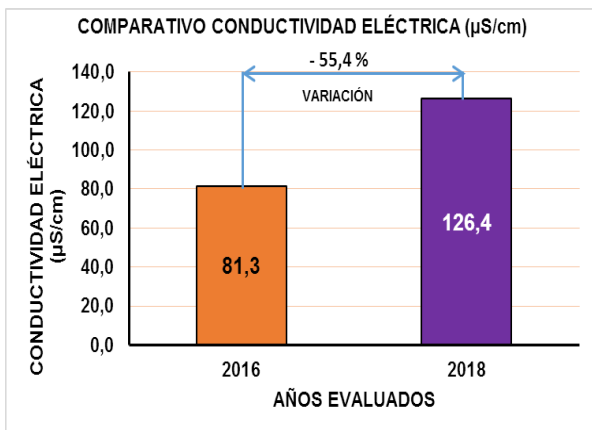
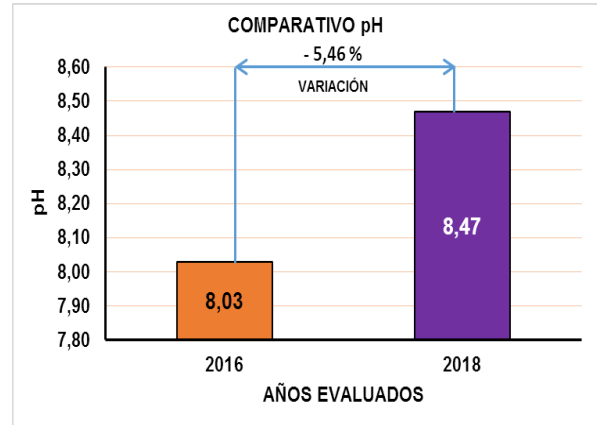
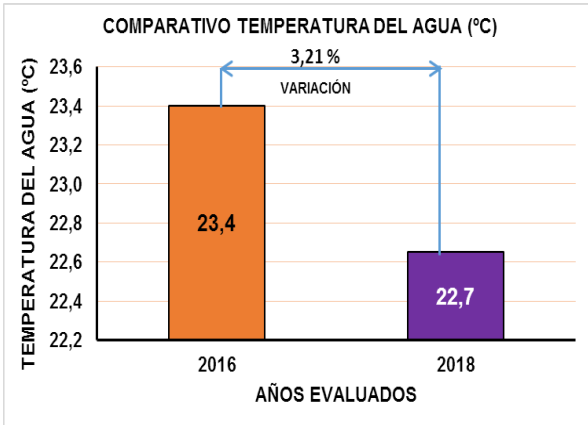
FECHA
INFORME
23-07-2018

ID 17 - PUNTO DE MUESTREO RÍO
PERALONSO-ANTES DE LOS
VERTIMIENTOS DEL SUELO URBANO

ALTURA
402 msnm

COORDENADAS
DE UBICACIÓN

X	1149900
Y	1361598





INFORME EJECUTIVO DE MUESTREO Y ANÁLISIS
MPA-07-F-14-99 - Version 1 - 2017/10/20

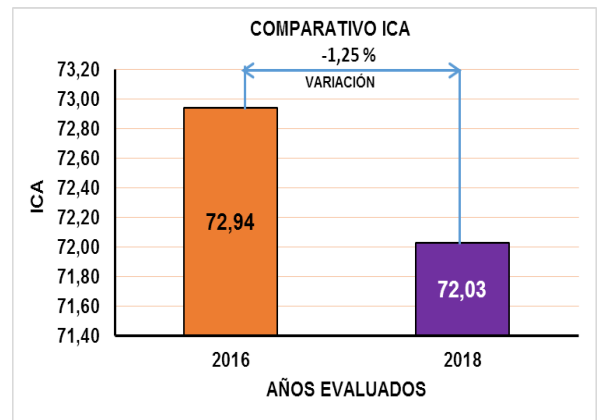
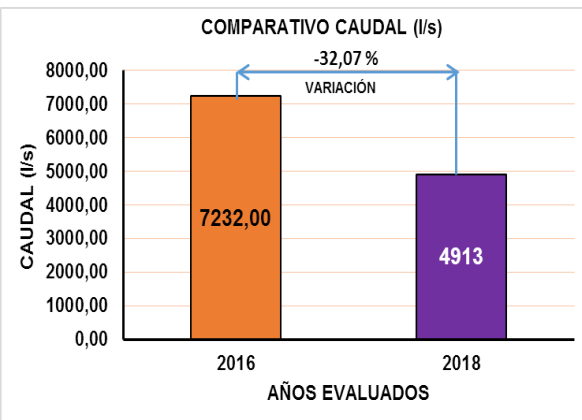
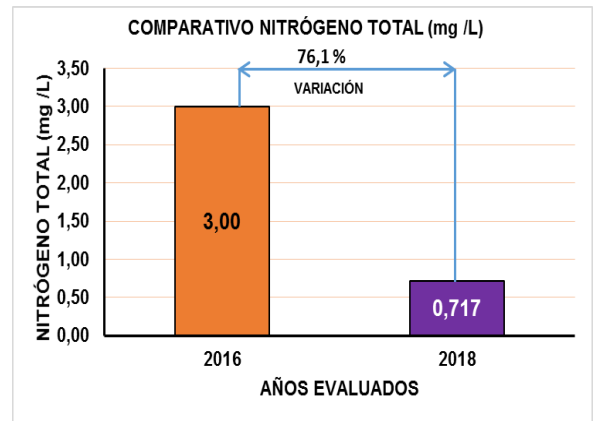
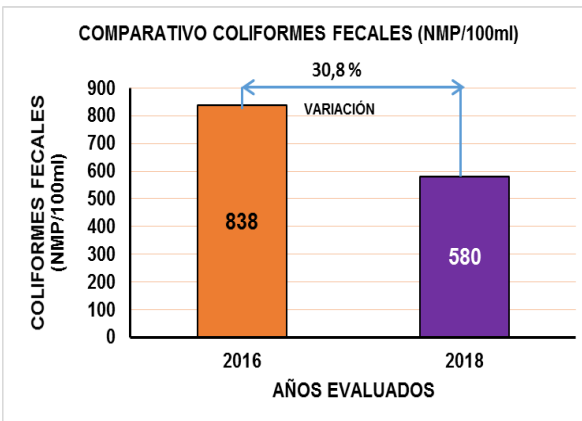
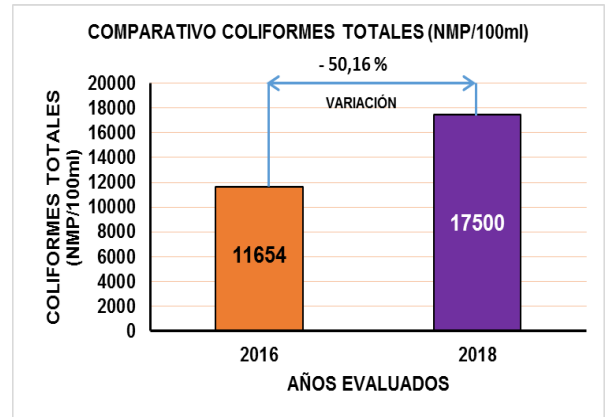
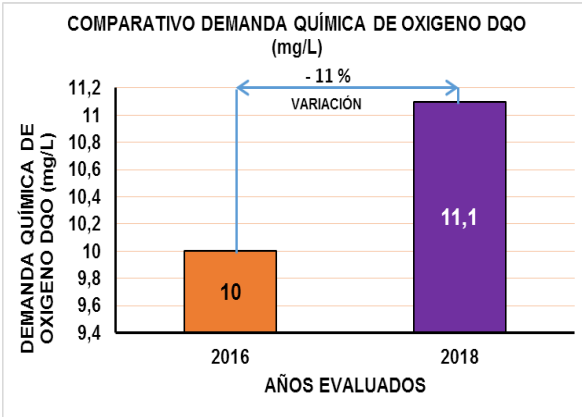
FECHA
INFORME
23-07-2018

ID 17 - PUNTO DE MUESTREO RÍO
PERALONSO-ANTES DEL LOS
VERTIENTES DEL SUELO URBANO

ALTURA
402 msnm

COORDENADAS
DE UBICACIÓN

X	1149900
Y	1361598



FECHA
INFORME
23-07-2018


**ID 17 - PUNTO DE MUESTREO RÍO
PERALONSO-ANTES DEL LOS
VERTIMENTOS DEL SUELO URBANO**

ALTURA
402 msnm

COORDENADAS
DE UBICACIÓN

X 1149900

Y 1361598



Medición de Caudal



Medición de pH y temperatura



Preservación química de Oxígeno Disuelto