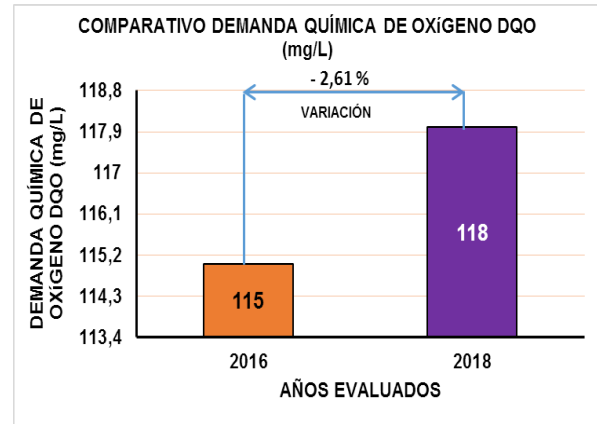
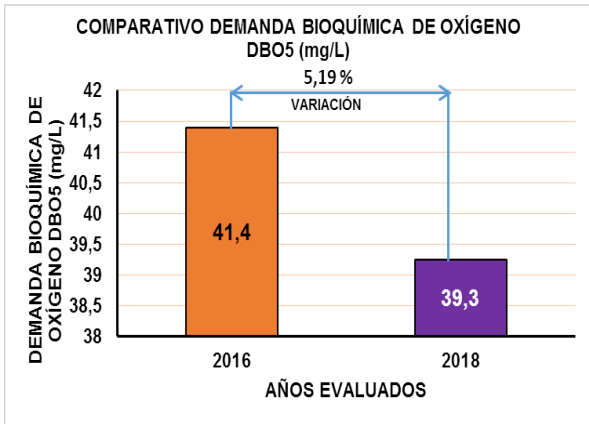
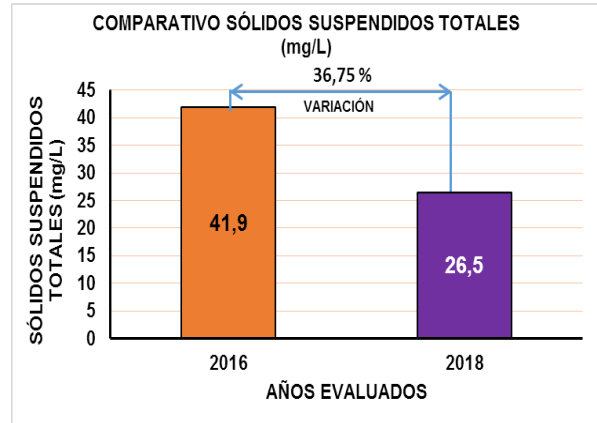
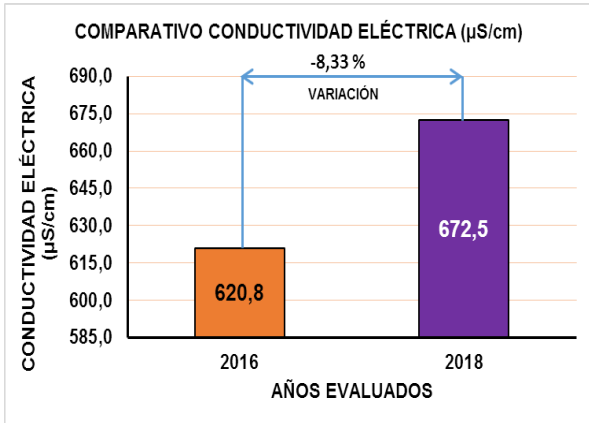
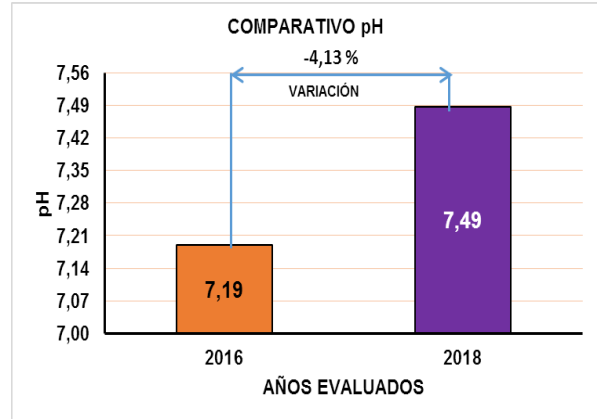
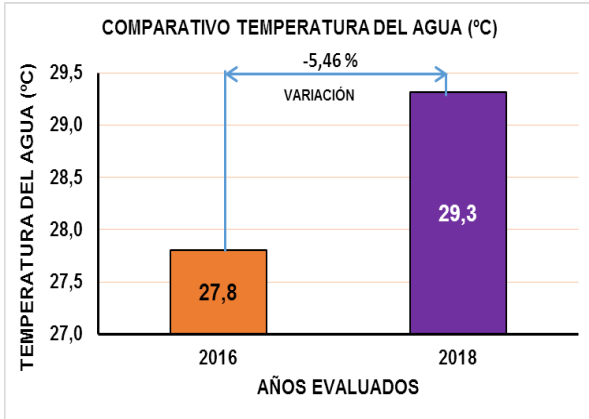




INFORME EJECUTIVO DE MUESTREO Y ANÁLISIS
MPA-07-F-14-99 - Version 1 - 2017/10/20

FECHA INFORME 23-07-2018	ID 21 - PUNTO DE MUESTREO QUEBRADA TONCHALÁ-ANTES DE LA CONFLUENCIA CON EL RIO ZULIA	ALTURA 204 msnm	COORDENADAS DE UBICACIÓN	X	1164317
				Y	1367625





INFORME EJECUTIVO DE MUESTREO Y ANÁLISIS
MPA-07-F-14-99 - Version 1 - 2017/10/20

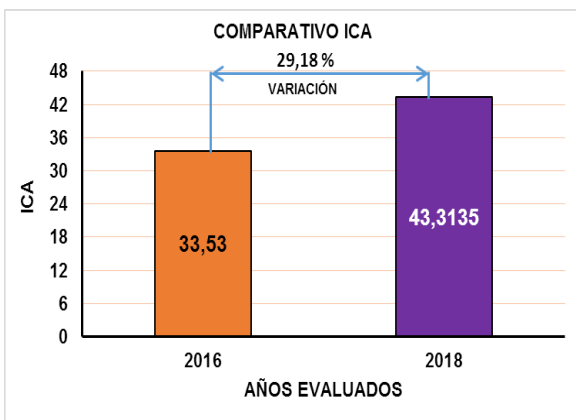
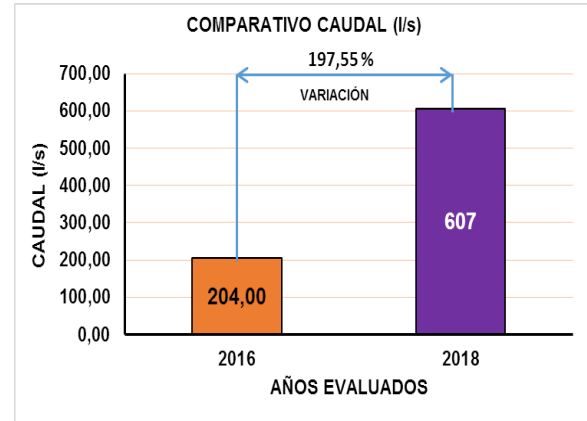
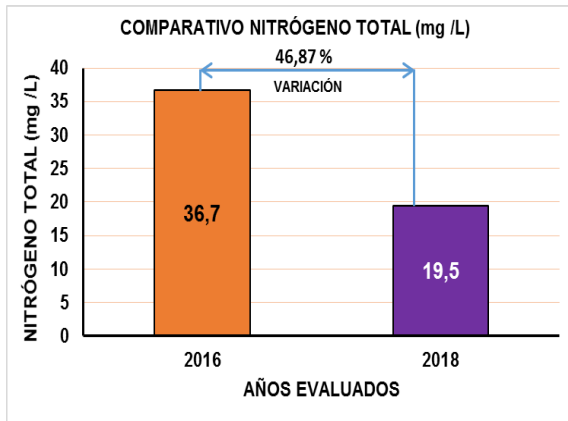
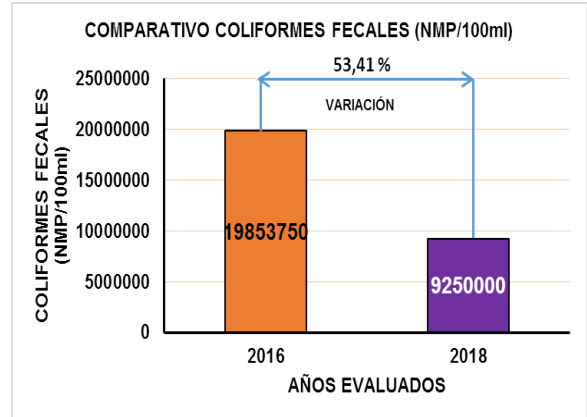
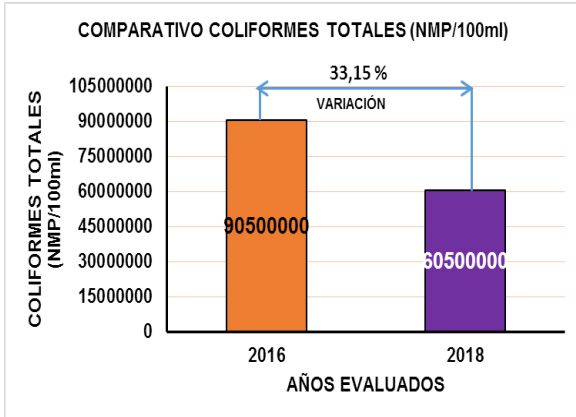
FECHA
INFORME
23-07-2018

ID 21 - PUNTO DE MUESTREO
QUEBRADA TONCHALÁ-ANTES DE LA
CONFLUENCIA CON EL RIO ZULIA

ALTURA
204 msnm

COORDENADAS
DE UBICACIÓN

X	1164317
Y	1367625



FECHA
INFORME
23-07-2018

**ID 21 - PUNTO DE MUESTREO
QUEBRADA TONCHALÁ-ANTES DE LA
CONFLUENCIA CON EL RIO ZULIA**

ALTURA
204 msnm

COORDENADAS
DE UBICACIÓN

X 1164317

Y 1367625



Medición de Caudal



Medición de pH y temperatura



Preservación química de Oxígeno Disuelto